

上海工程土方综合利用空间 图则指引（近期）

上海市规划和自然资源局 2024.11



总 则

为进一步全面深化改革，落实中央环保督察整改要求，根据市委市政府关于造林和土方消纳工作需落实到控制性详细规划深度的工作部署，将土方利用与深入贯彻实施《上海市城市总体规划（2021-2035 年）》相结合，坚持“**全域全量排摸,就近综合利用,生态永久优先,应急梯次保障**”原则,全市范围内排摸出土方综合利用潜力空间共104处。

经检测符合环保要求的土方，是上海城市建设中不可缺少、不可再生的宝贵资源。可用于本市滨海空间中沿江、沿海滩涂等保滩固滩工作，也可用于开发建设项目场地高程设计、林地景观地形塑造等。其中优质表土还可用于土地整理复垦、高标准农田建设等各类工程。

近期104处空间可综合利用符合环保要求的土方约1.2亿吨。截至目前，本市在册既有卸点还剩余约0.1亿吨容量，共计近期可综合利用符合环保要求的土方约1.3亿吨，现形成“**一地块一图则**”，为全市土方综合利用提供空间指引。以上空间综合利用应坚持**安全至上**，加强土方综合利用**全过程安全管理**，确保**土方质量安全、堆放工程安全及区域环境安全**等，并征询相关部门意见，以保障2024年底前后市区重大工程和各区消纳需求，并为2025年提早谋划。

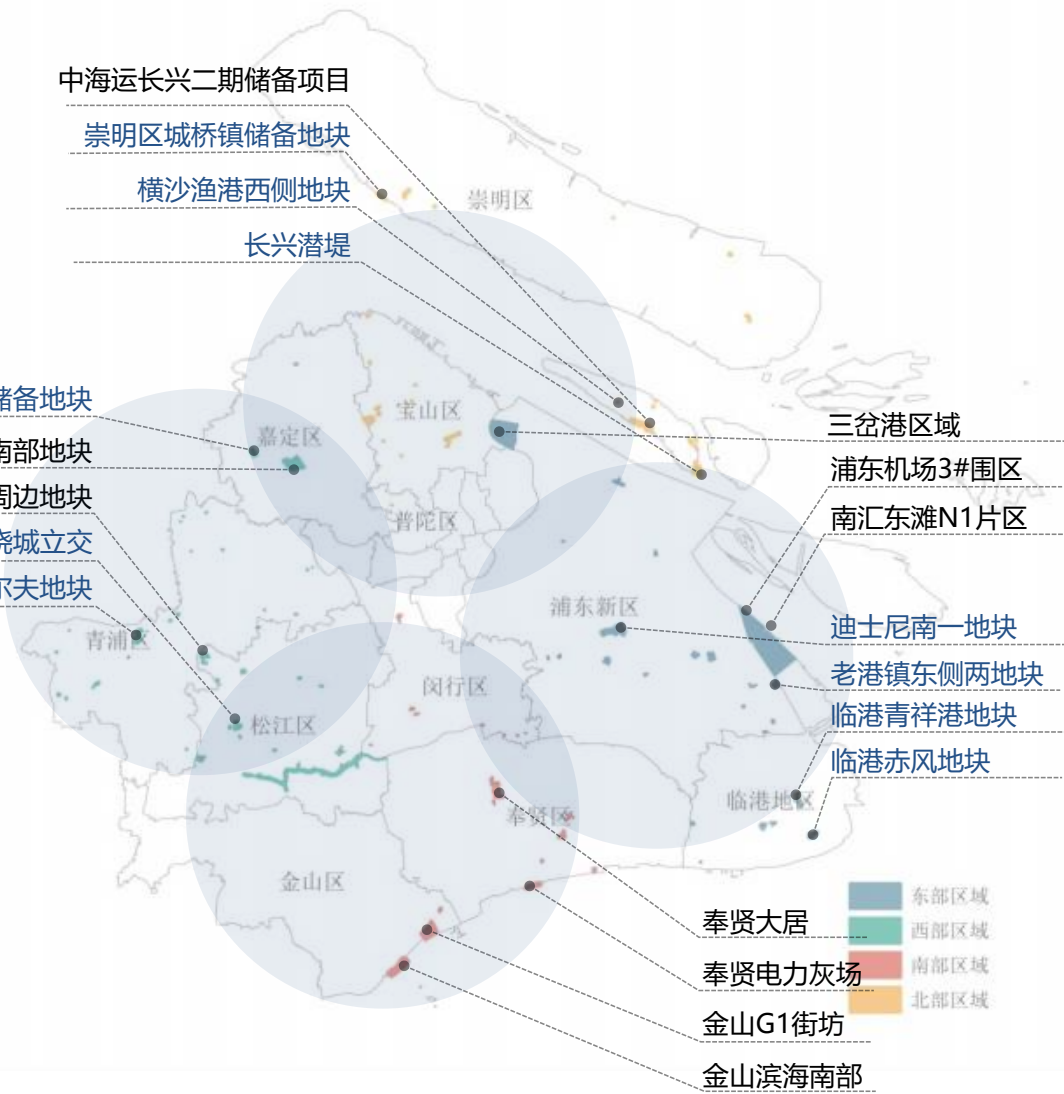
区位分类

按照区位分类，可分为东部空间（浦东及临港）24个，可综合利用3489万吨，西部空间（松江、青浦与嘉定）37个，可综合利用2969万吨，南部空间（奉贤、金山与闵行）19个，可综合利用4192万吨，及北部空间（普陀、宝山与崇明）24个，可综合利用2082万吨，共计土方综合利用空间104块，可综合利用12733万吨。

上海市工程土方综合利用空间区位分类表

区位	地块数 (个)	面积 (公顷)	综合利用量 (万吨)
东部空间	24	3636.7	3489
西部空间	37	750.9	2969
南部空间	19	872.1	4192
北部空间	24	645.1	2082
总计	104	5904.7	12733

备注：1、不包含既有卸点约900万吨；
2、不包含生态造林疏林地空间。



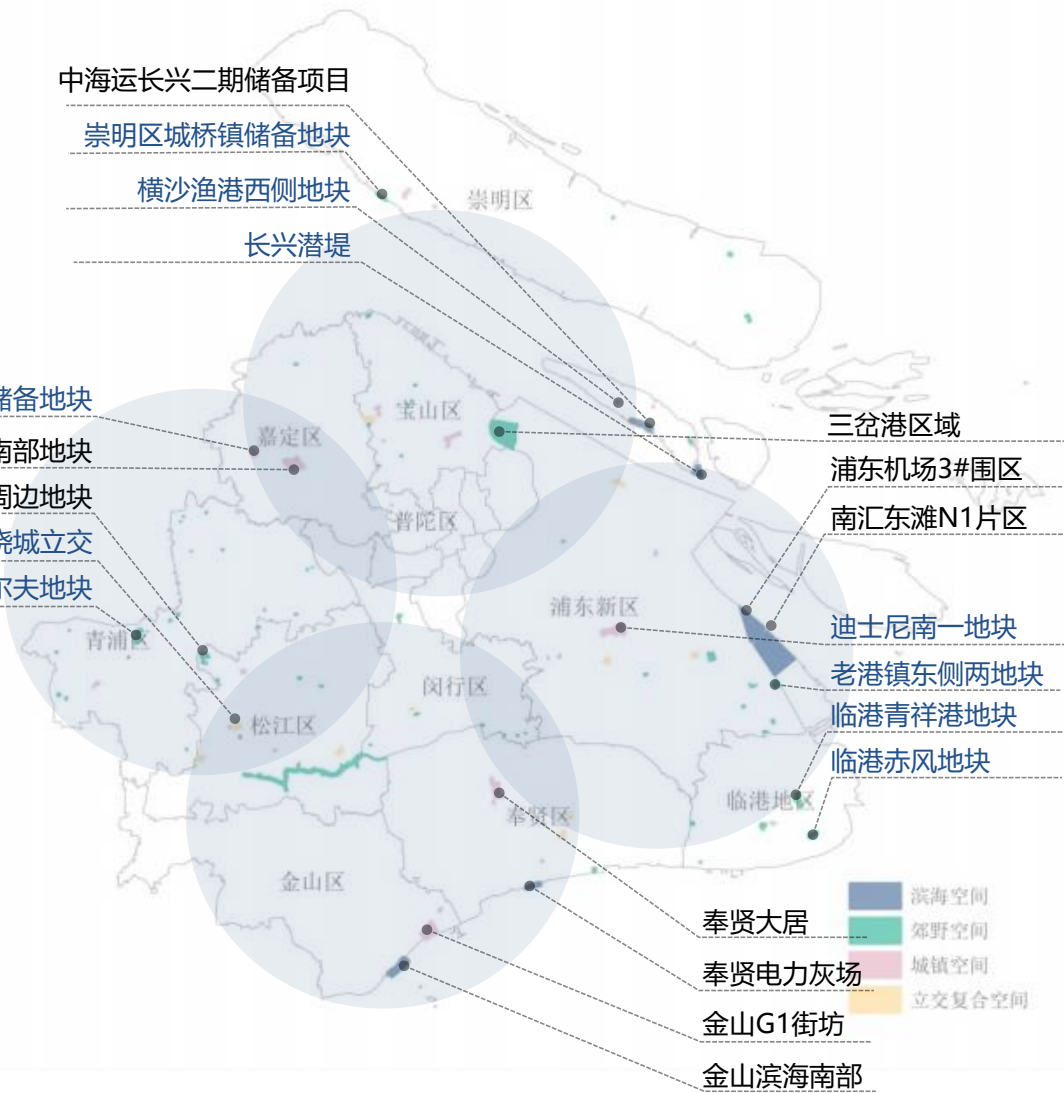
功能分类

按照功能分类，滨海空间（BH）6块，可综合利用4935万吨，郊野空间（JY）62块，可综合利用2533万吨，城镇空间（CZ）26块，可综合利用5033万吨，及交通复合空间（LJ）10块，可综合利用232万吨，共计土方综合利用空间104块，可综合利用12733万吨。

上海市工程土方综合利用空间功能分类表

功能	地块数 (个)	面积 (公顷)	综合利用量 (万吨)
滨海空间	6	2717.3	4935
郊野空间	62	1584.8	2533
城镇空间	26	1133.3	5033
立交复合空间	10	469.2	232
总计	104	5904.7	12733

备注：1、不包含既有卸点约900万吨；
2、不包含生态造林疏林地空间。



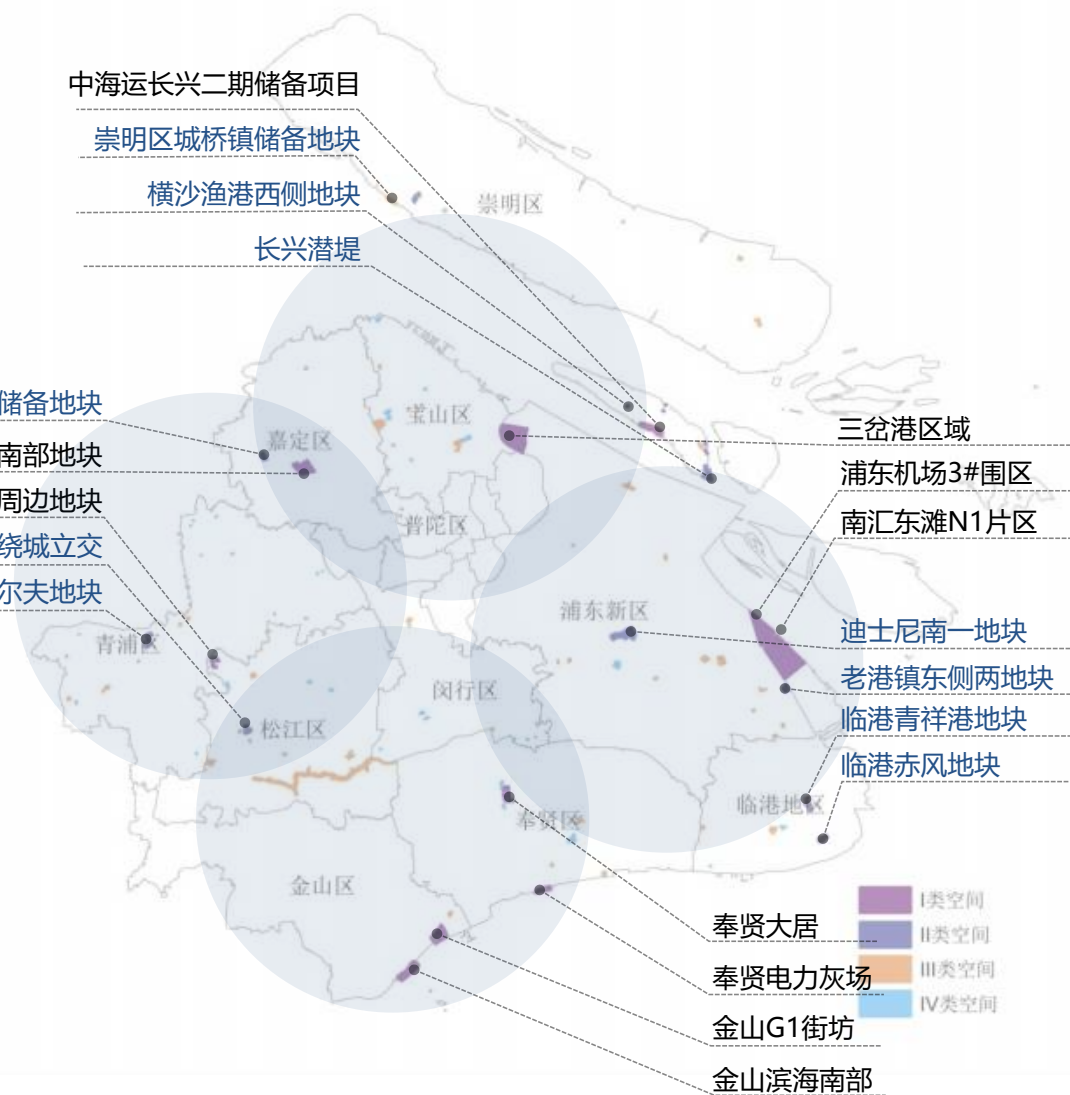
规模分类

按照规模分类，可分为大型（Ⅰ类空间）10个，可综合利用**9599**万吨、中型（Ⅱ类空间）10个，可综合利用**1863**万吨、小型（Ⅲ类空间）41个，可综合利用**1102**万吨、微型（Ⅳ类空间）43个，可综合利用**168**万吨，共计土方综合利用空间**104**块，可综合利用**12733**万吨。

上海市工程土方综合利用空间规模分类表

规模	地块数 (个)	面积 (公顷)	消纳量 (万吨)
I类空间	10	4184.0	9599
II类空间	10	780.3	1863
III类空间	41	715.9	1102
IV类空间	43	224.5	168
总计	104	5904.7	12733

备注：1、不包含既有卸点约900万吨；
2、不包含生态造林疏林地空间。



各区位规模分类

结合现有行政区划，根据空间的综合利用量，将空间分为 I、II、III、IV 类，大中小微四级空间。全市土方综合利用空间共104块，各类服务覆盖全市东南西北区域，面积约5904公顷，可综合利用量1.2亿吨。

I 类综合利用空间:综合利用量≥500万吨的大空间，全市共10个地块，可综合利用9599万吨，建议用于保障市级重大项目；

II 类综合利用空间:500>综合利用量≥100的中空间，全市共11个地块，可综合利用1863万吨，建议用于保障区重大项目；

III类综合利用空间:100>综合利用量≥10且的小空间，全市共40块地，可综合利用1102万吨，建议用于各区土方周转情形；

IV类综合利用空间:综合利用量<10的微空间，全市共43块地，可综合利用168万吨，建议用于应急消纳情形。

上海市工程土方综合利用空间各区位规模分类统计表

	东			南			西			北			小计		
	地块 (个)	面积 (公顷)	综合利 用量 (万吨)	地块 (个)	面积 (公顷)	综合利 用量 (万吨)	地块 (个)	面积 (公顷)	综合利 用量 (万吨)	地块 (个)	面积 (公顷)	综合利 用量 (万吨)	地块 (个)	面积 (公顷)	综合利 用量 (万吨)
大空间 I (>500万吨)	3	2972.8	2500	4	723.1	3916	2	297.3	2060	1	190.8	1123	10	4184.0	9599
中空间 II (100-500吨)	4	393.7	728	—	—	—	3	217.8	551	3	168.8	584	10	780.3	1863
小空间 III (10-100吨)	13	217.5	238	6	73.1	242	12	210.8	301	10	214.5	322	41	715.9	1102
微空间 IV (<10万吨)	4	52.7	23	9	75.9	35	20	24.9	57	10	71.0	54	43	224.5	168
合计	24	3636.7	3489	19	872.1	4192	37	750.9	2969	24	645.1	2082	104	5904.7	12733

注：以上各类空间利用应严格进行社会稳定风险评估，地质灾害危险性评估，交通环境影响评价,土壤与地下水污染风险等环境影响评价工作。

I类空间和II类空间图则索引表

序号	地块编号	地块名称	区划	消纳量（万吨）	区域分类	功能分类	图则页码
I类空间							
1	PD-BH-I-1	南汇东滩N1片区	浦东新区	900	东部区域	滨海空间	第8页
2	PD-BH-I-2	浦东机场3#围区	浦东新区	1000	东部区域	滨海空间	第9页
3	PD-JY-I-1	三岔港区域	浦东新区	600	东部区域	郊野空间	
4	SJ-JY-I-1	天马垃圾处置中心周边地块	松江区	500	西部区域	郊野空间	第32页
5	JD-CZ-I-1	嘉定赛车场南部地块	嘉定区	1560	西部区域	城镇空间	第33页
6	FX-BH-I-1	奉贤电力灰场	奉贤区	650	南部区域	滨海空间	第70页
7	JS-BH-I-1	金山滨海南部	金山区	940	南部区域	滨海空间	第72页
8	JS-CZ-I-1	金山G1街坊	金山区	1800	南部区域	城镇空间	第73页
9	FX-CZ-I-1	奉贤大居	奉贤区	526	南部区域	城镇空间	第71页
10	CM-BH-I-1	中海运长兴二期储备项目	崇明区	1123	北部区域	滨海空间	第90页
II类空间							
1	LG-JY-II-1	临港赤风地块	临港地区	160	东部区域	郊野空间	第10页
2	PD-JY-II-1	老港镇东侧两地块	浦东新区	220	东部区域	郊野空间	第12页
3	LG-JY-II-2	临港青祥港地块	临港地区	110	东部区域	郊野空间	第13页
4	PD-CZ-II-1	迪士尼南一地块	浦东新区	238	东部区域	城镇空间	第11页
5	QP-JY-II-1	青浦区高尔夫地块	青浦区	181	西部区域	郊野空间	第34页
6	JD-CZ-II-1	嘉定外冈储备地块	嘉定区	269	西部区域	城镇空间	第35页
7	SJ-LJ-II-1	沪昆高速和绕城立交	松江区	101	西部区域	立交复合空间	第36页
8	CM-BH-II-2	长兴潜提	崇明区	322	北部区域	滨海空间	第91页
9	CM-CZ-II-1	横沙渔港西侧地块	崇明区	135	北部区域	城镇空间	第92页
10	CM-CZ-II-3	崇明区城桥镇储备地块	崇明区	127	北部区域	城镇空间	第93页

东部区域

东部区域包括浦东新区和临港地区，共**24**个地块，可综合利用**3489**万吨。

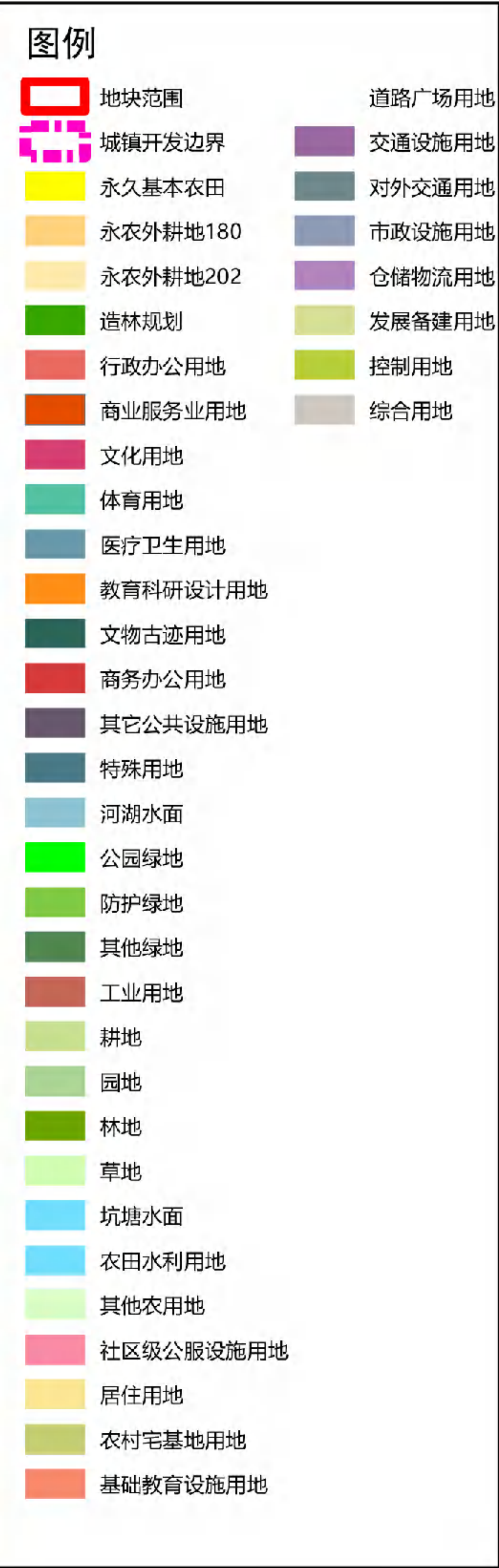
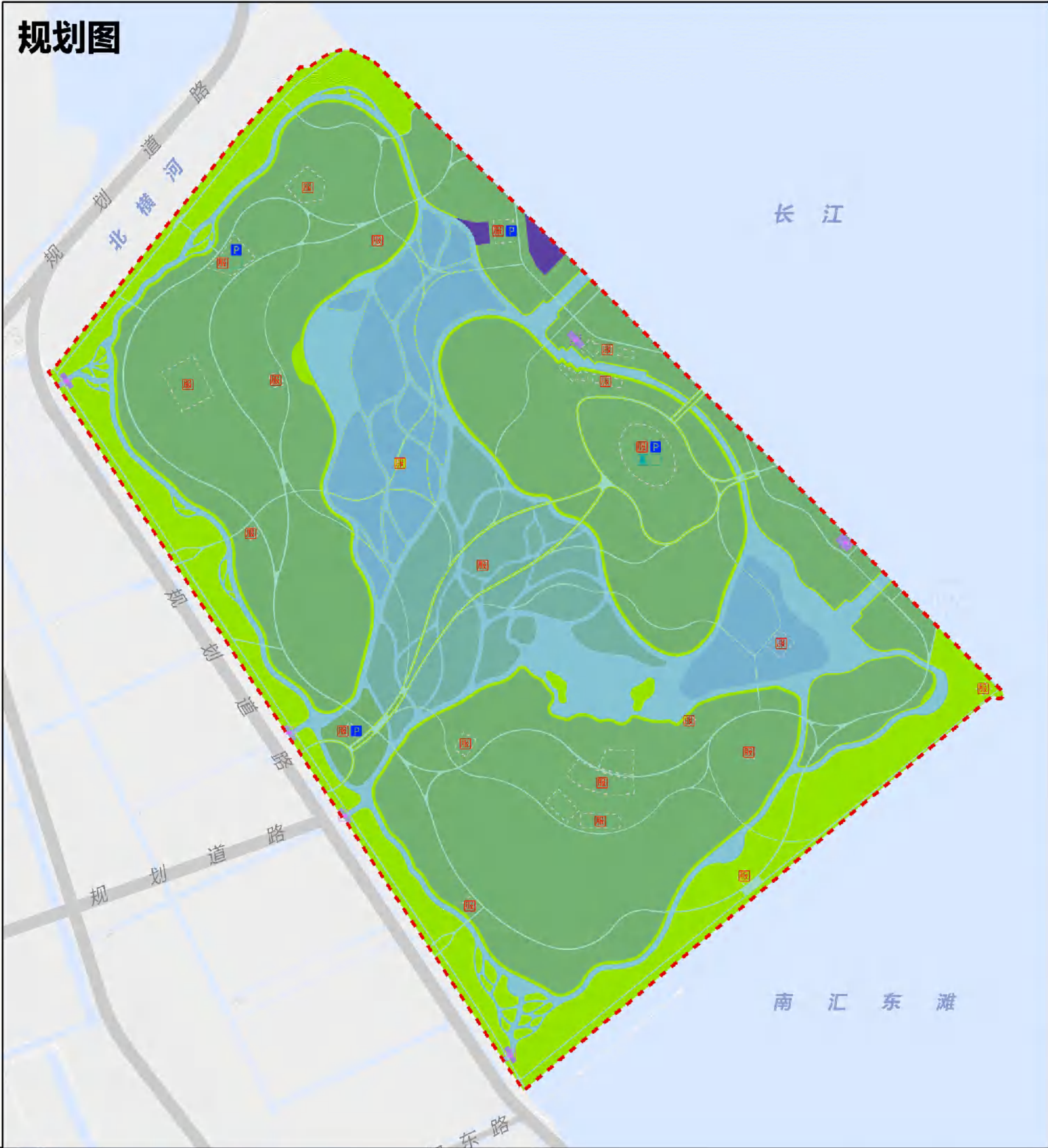
上海市工程土方综合利用滨东部区域统计表

行政区	地块数（个）	面积（公顷）	消纳量（万吨）
I类空间	3	2972.8	2500
II类空间	4	393.7	728
III类空间	13	217.5	238
IV类空间	4	52.7	23
	24	3636.7	3489

注：1、包含既有卸点共计约55个地块；
2、不包含生态造林疏林地空间



近期紧急土方消纳空间图则 (滨海空间)

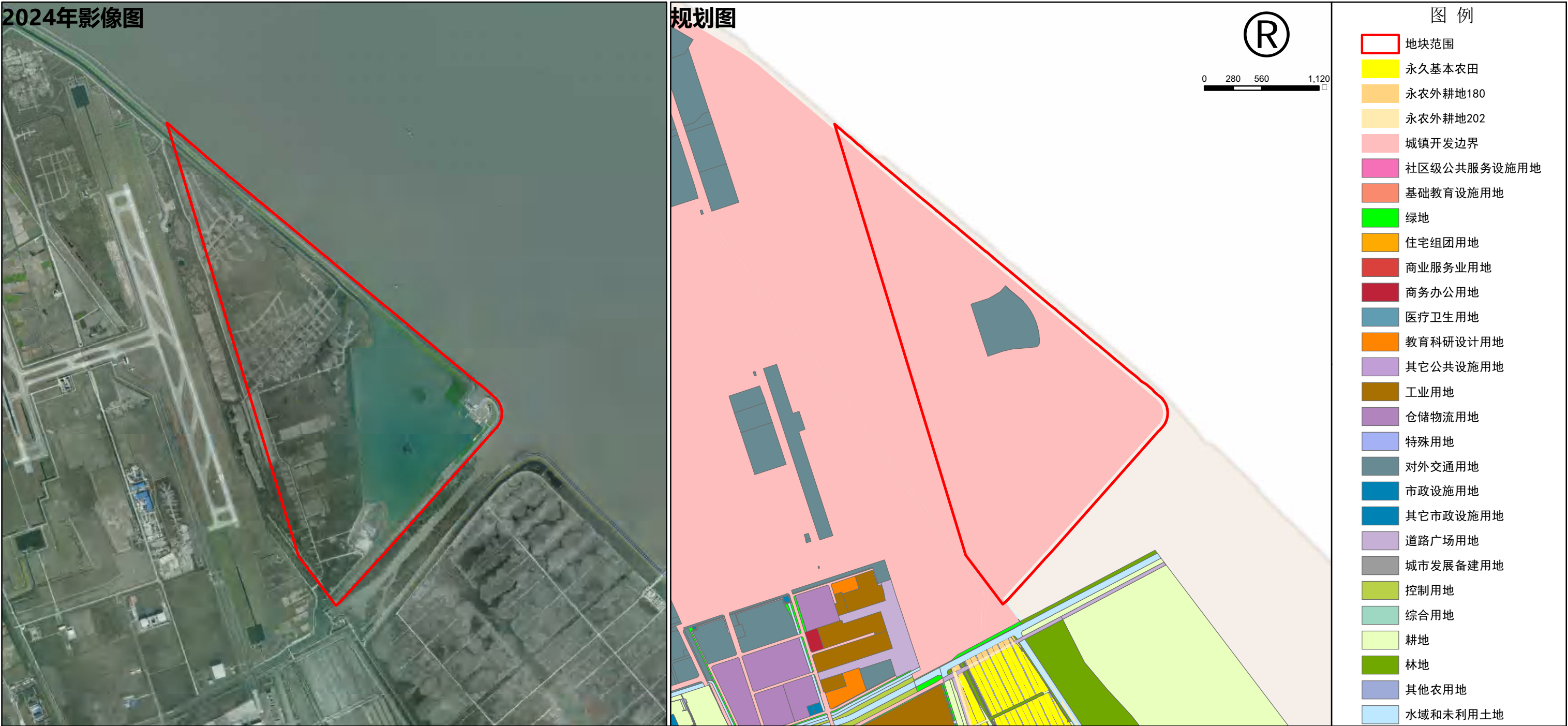


地块信息一览表					
地块编号	用地面积 (公顷)	所在区位	可消纳土方量 (万吨)	备注	
PD-BH-I-1	1469.11	浦东新区祝桥镇	1000		

地块现状地类一览表					
用地总面积 (公顷)	其中				
	耕地	其他农用地	建设用地	河流水面	其他未利用地
	1469.11	0.00	1163.75	89.22	2.69

8

近期紧急土方消纳空间图则（滨海空间）



近期紧急土方消纳空间图则（郊野空间）

2024年影像图



规划图

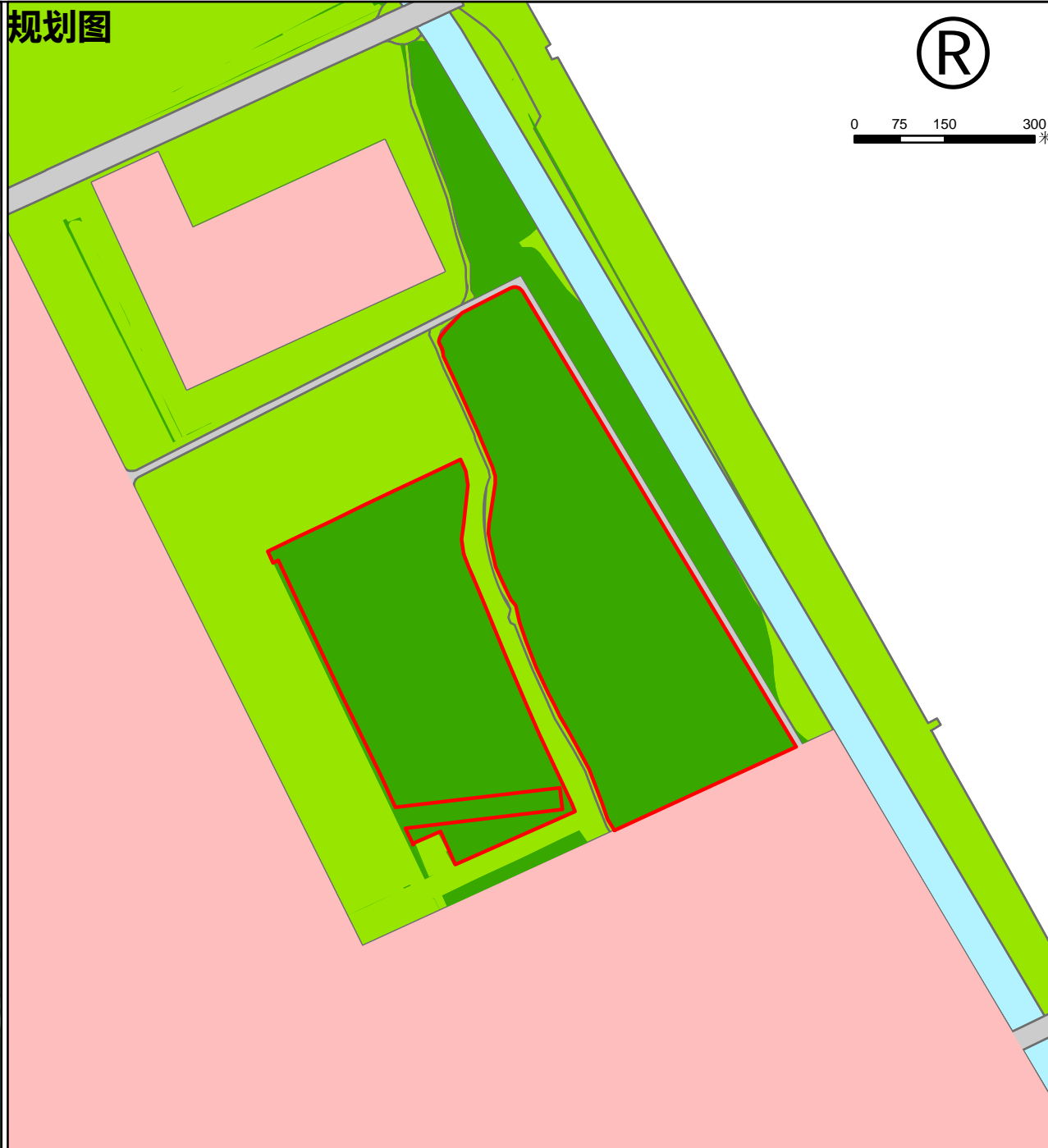




图 例

- | | |
|---|-------------|
|  | 地块范围 |
|  | 永久基本农田 |
|  | 永农外耕地180 |
|  | 永农外耕地202 |
|  | 城镇开发边界 |
|  | 造林规划 |
|  | 农村宅基地 |
|  | 社区级公共服务设施用地 |
|  | 基础教育设施用地 |
|  | 公共绿地 |
|  | 生产防护绿地 |
|  | 住宅组团用地 |
|  | 商业服务业用地 |
|  | 文体用地 |
|  | 医疗卫生用地 |
|  | 科研设计用地 |
|  | 文物古迹用地 |
|  | 旅游休闲功能区 |
|  | 商务办公用地 |
|  | 其它公共设施用地 |
|  | 工业仓储用地 |
|  | 特殊用地 |
|  | 道路交通用地 |
|  | 农村道路 |
|  | 市政设施用地 |
|  | 发展备建用地 |
|  | 农林复合区 |
|  | 水域 |

区位图



地块信息一览表

地块编号	用地面积 (公顷)	所在区位	可消纳土方量 (万吨)	备注
PD-JY-II-1	38.8	浦东新区老港镇	220.2	现状部分区域为建筑垃圾堆放点

地块现状地类一览表

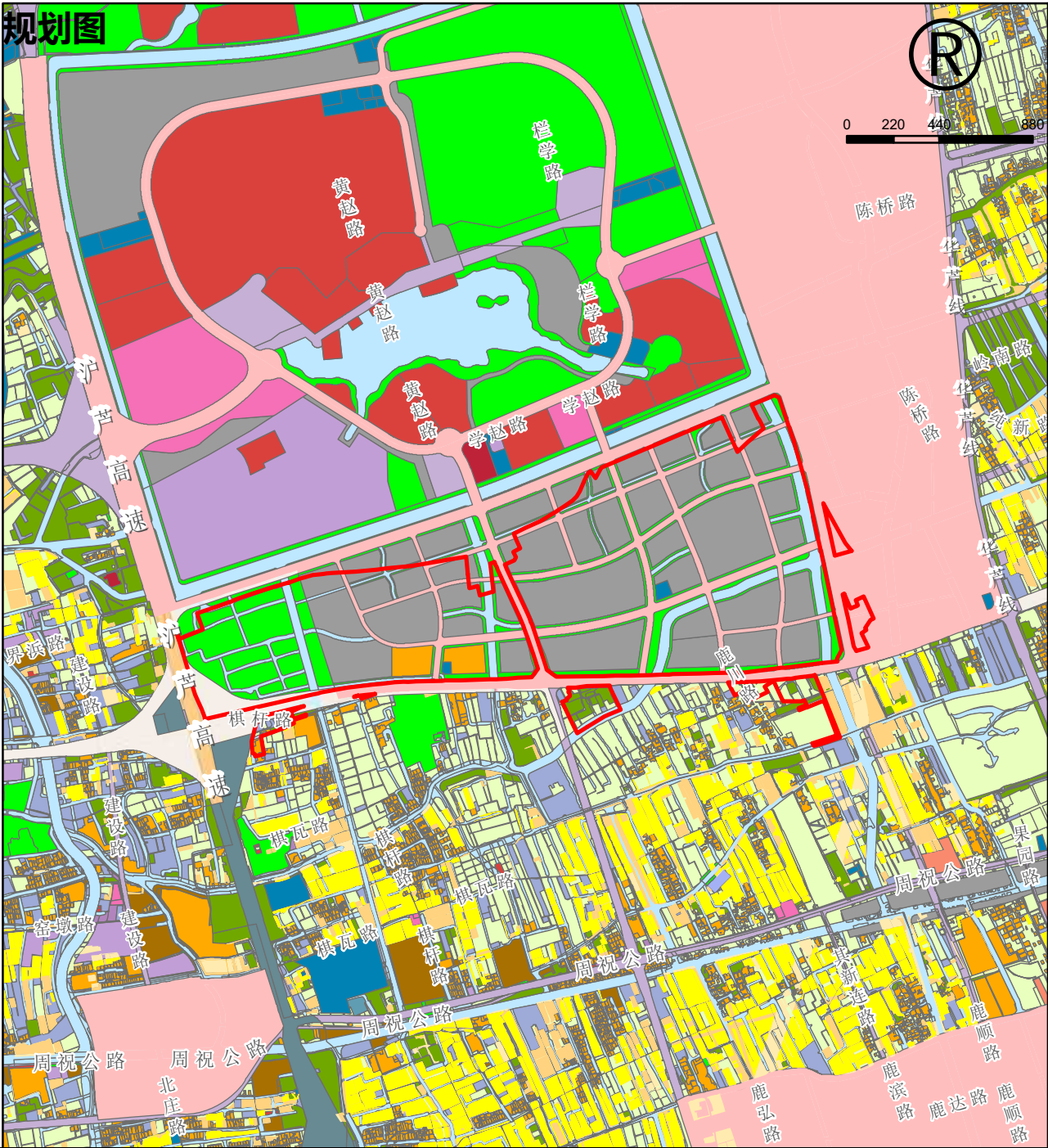
用地总面积 (公顷)	其中				
	耕地	其他农用地	建设用地	河流水面	其他未利用地
38.8	0	37.5	0	0	1.3

近期紧急土方消纳空间图则（城镇空间）

2024年影像图



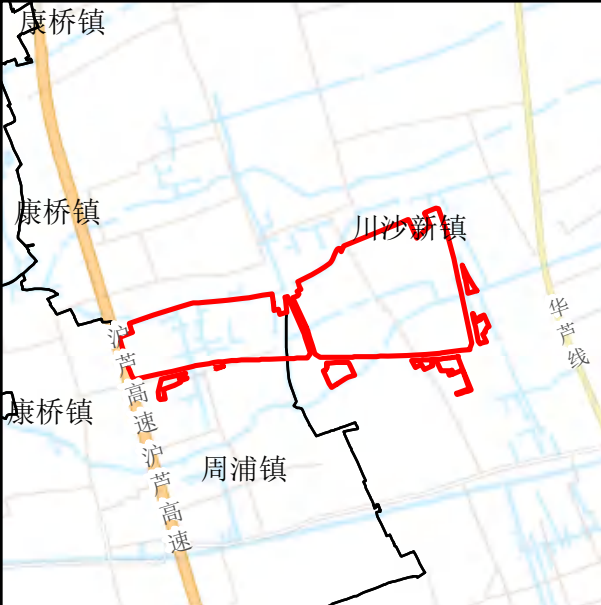
规划图



图例

- 地块范围
- 永久基本农田
- 永农外耕地180
- 永农外耕地202
- 城镇开发边界
- 社区级公共服务设施用地
- 基础教育设施用地
- 绿地
- 住宅组团用地
- 商业服务业用地
- 商务办公用地
- 医疗卫生用地
- 教育科研设计用地
- 其它公共设施用地
- 工业用地
- 仓储物流用地
- 特殊用地
- 对外交通用地
- 市政设施用地
- 其它市政设施用地
- 道路广场用地
- 城市发展备建用地
- 控制用地
- 综合用地
- 耕地
- 林地
- 其他农用地
- 水域和未利用土地

区位图



地块信息一览表

地块编号	用地面积 (公顷)	所在区位	可消纳土方量 (万吨)	备注
PD-CZ-II-1	242.02	浦东新区川沙新镇	238 (1米)	注意迪士尼周边标高控制，减少环境影响

地块现状地类一览表

用地总面积 (公顷)	其中				
	耕地	其他农用地	建设用地	河流水面	其他未利用地
242.02	78.99	50.27	39.64	31.7	41.42

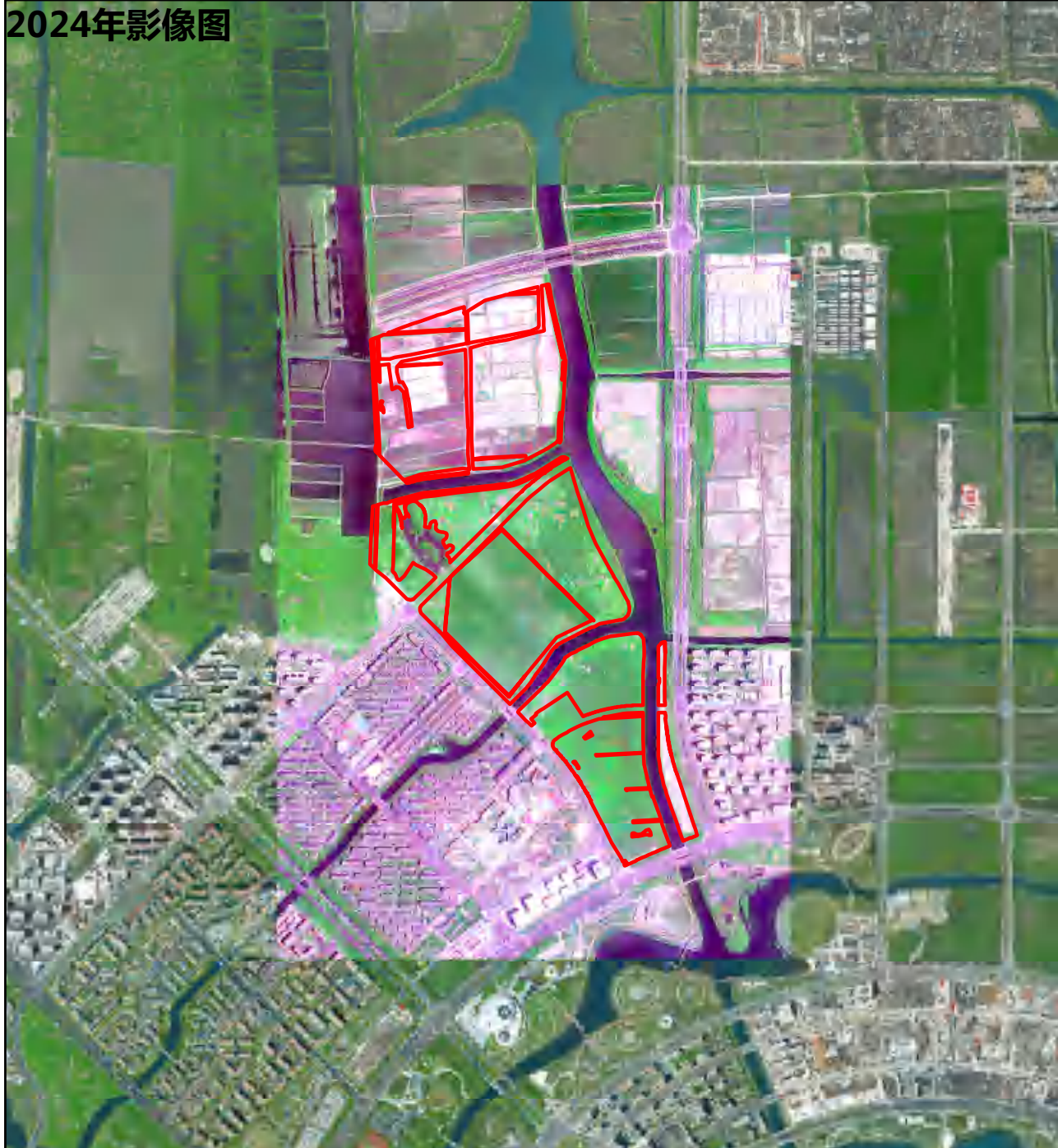
近期紧急土方消纳空间图则（郊野空间）



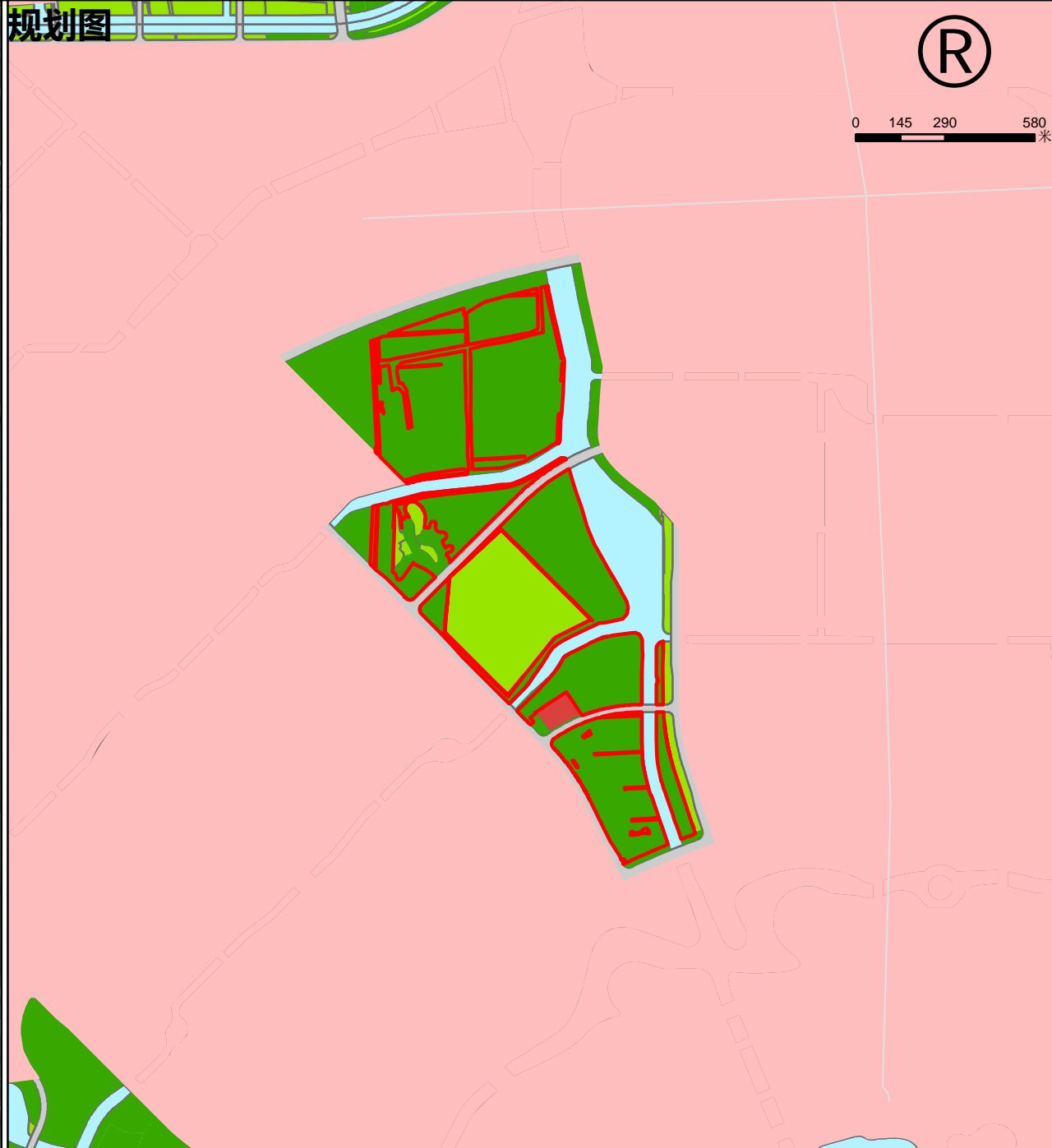
地块信息一览表					
地块编号	用地面积 (公顷)	所在区位	可消纳土方量 (万吨)	备注	
LG-JY-II-1	47.8	临港南汇新城镇	160	20%荒草地	
地块现状地类一览表					
用地总面积 (公顷)	其中				
	耕地	其他农用地	建设用地	河流水面	其他未利用地
	47.8	25.7	0.3	1.5	0
12					

近期紧急土方消纳空间图则（郊野空间）



2024年影像图



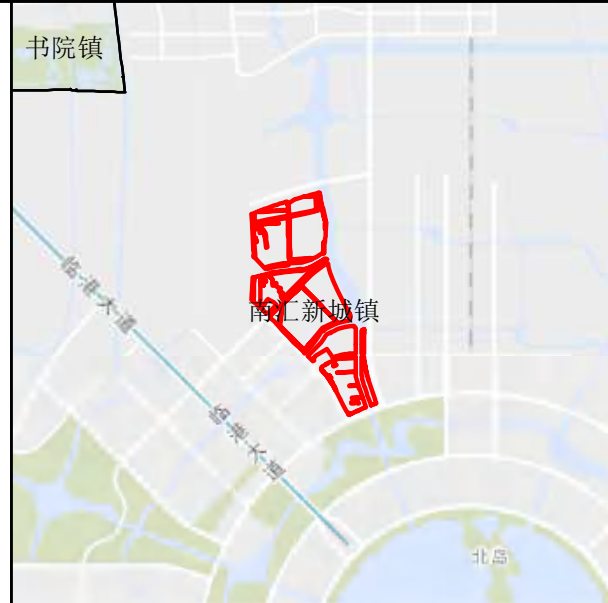
规划图



图例

- | | |
|---|-------------|
|  | 地块范围 |
|  | 永久基本农田 |
|  | 永农外耕地180 |
|  | 永农外耕地202 |
|  | 城镇开发边界 |
|  | 造林规划 |
|  | 农村宅基地 |
|  | 社区级公共服务设施用地 |
|  | 基础教育设施用地 |
|  | 公共绿地 |
|  | 生产防护绿地 |
|  | 住宅组团用地 |
|  | 商业服务业用地 |
|  | 文体用地 |
|  | 医疗卫生用地 |
|  | 科研设计用地 |
|  | 文物古迹用地 |
|  | 旅游休闲功能区 |
|  | 商务办公用地 |
|  | 其它公共设施用地 |
|  | 工业仓储用地 |
|  | 特殊用地 |
|  | 道路交通用地 |
|  | 农村道路 |
|  | 市政设施用地 |
|  | 发展备建用地 |
|  | 农林复合区 |
|  | 水域 |

区位图



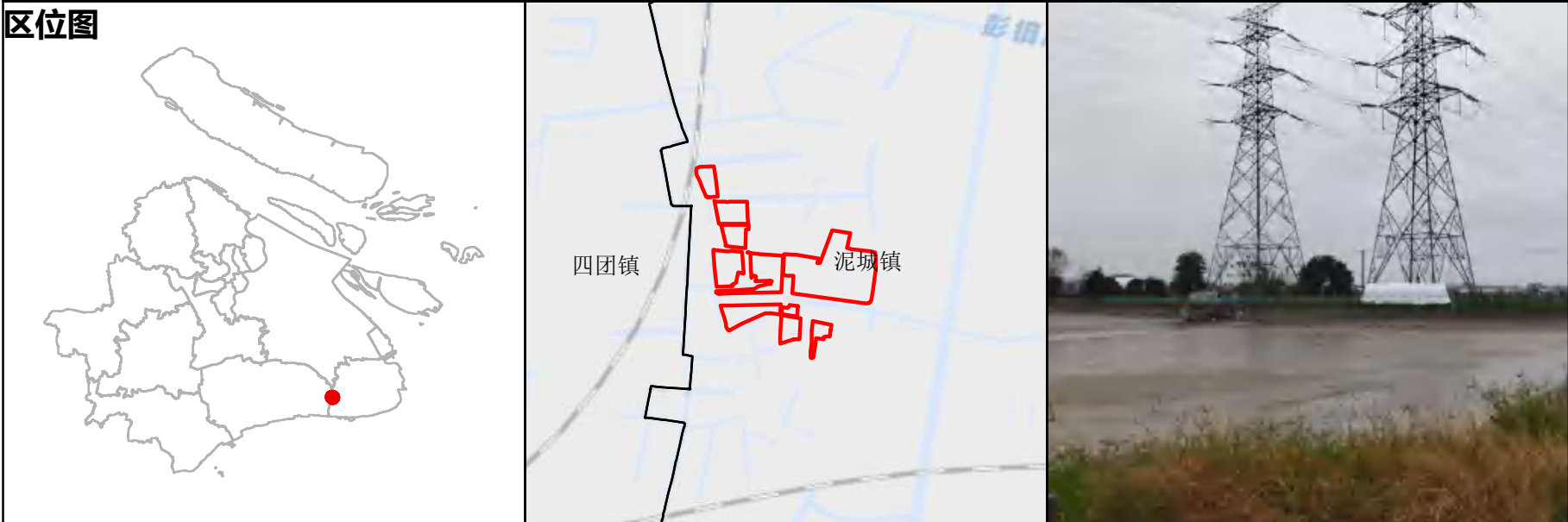
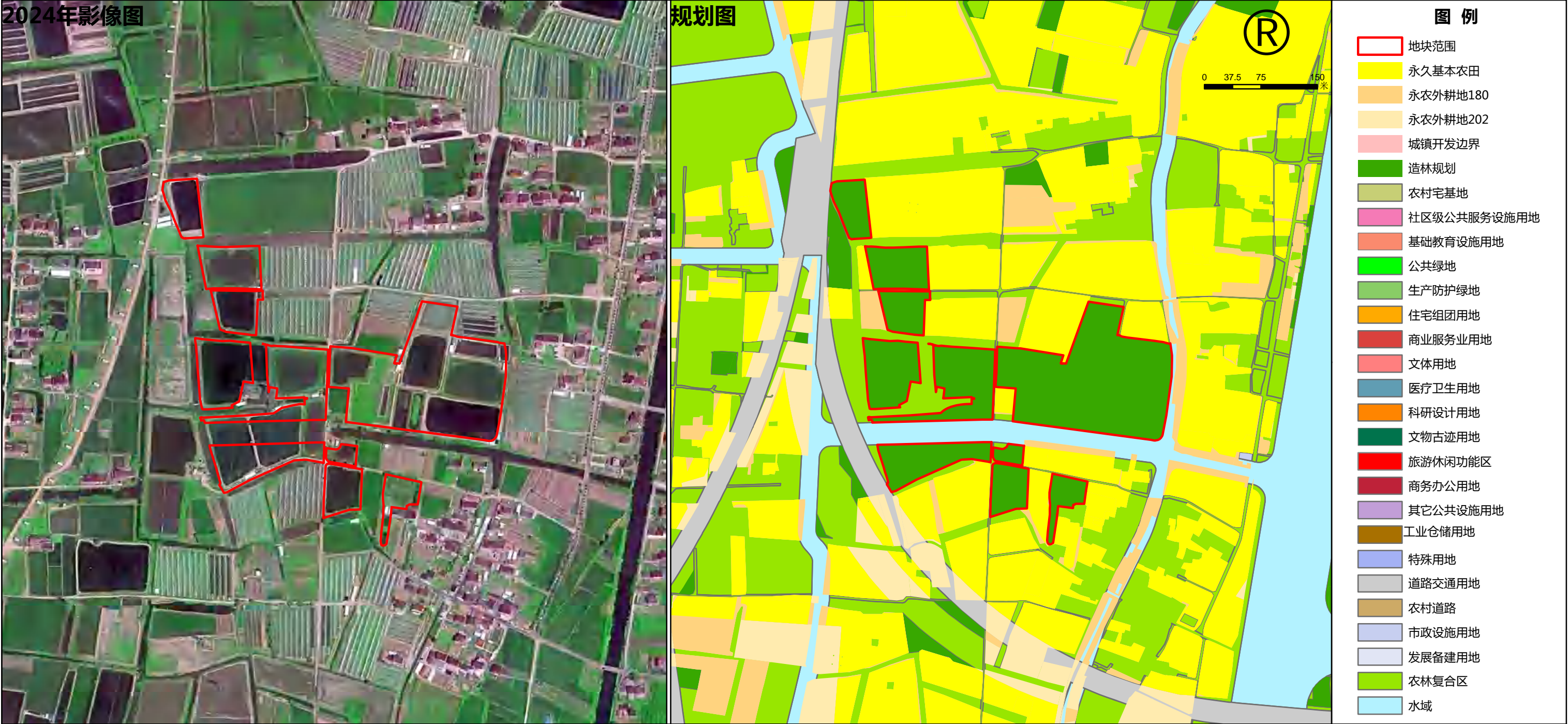
地块信息一览表

地块编号	用地面积 (公顷)	所在区位	可消纳土方量 (万吨)	备注
LG-JY-II-2	65.3	临港南汇新城镇	110	40%荒草地

地块现状地类一览表

用地总面积 (公顷)	其中				
	耕地	其他农用地	建设用地	河流水面	其他未利用地
65.3	56.7	2.8	0	0	5.7

近期紧急土方消纳空间图则（郊野空间）



地块信息一览表					
地块编号	用地面积 (公顷)	所在区位	可消纳土方量 (万吨)	备注	
LG-JY-III-1	6.3	临港泥城镇	10		
地块现状地类一览表					
用地总面积 (公顷)	其中				
	耕地	其他农用地	建设用地	河流水面	其他未利用地
6.3	0.2	6.1	0	0	0

14

近期紧急土方消纳空间图则（郊野空间）



地块信息一览表					
地块编号	用地面积 (公顷)	所在区位	可消纳土方量 (万吨)	备注	
LG-JY-III-2	35.8	临港南汇新城镇	30	备案卸点，已堆高5米	
地块现状地类一览表					
用地总面积 (公顷)	其中				
	耕地	其他农用地	建设用地	河流水面	其他未利用地
35.8	35.8	0	0	0	0

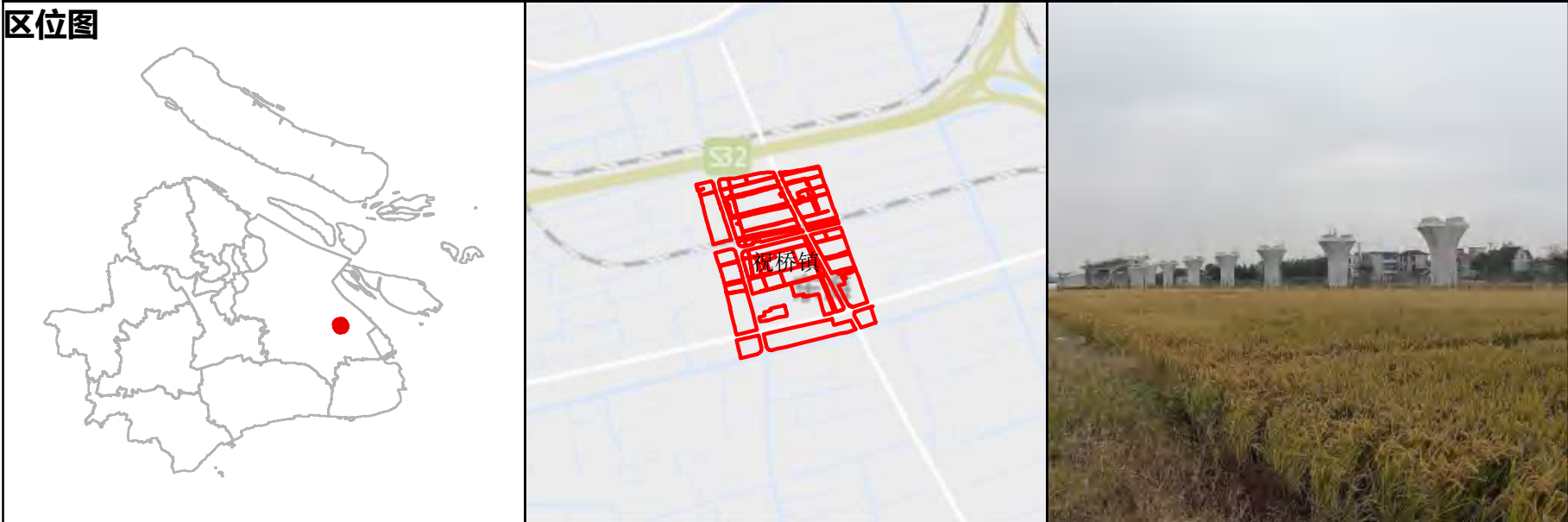
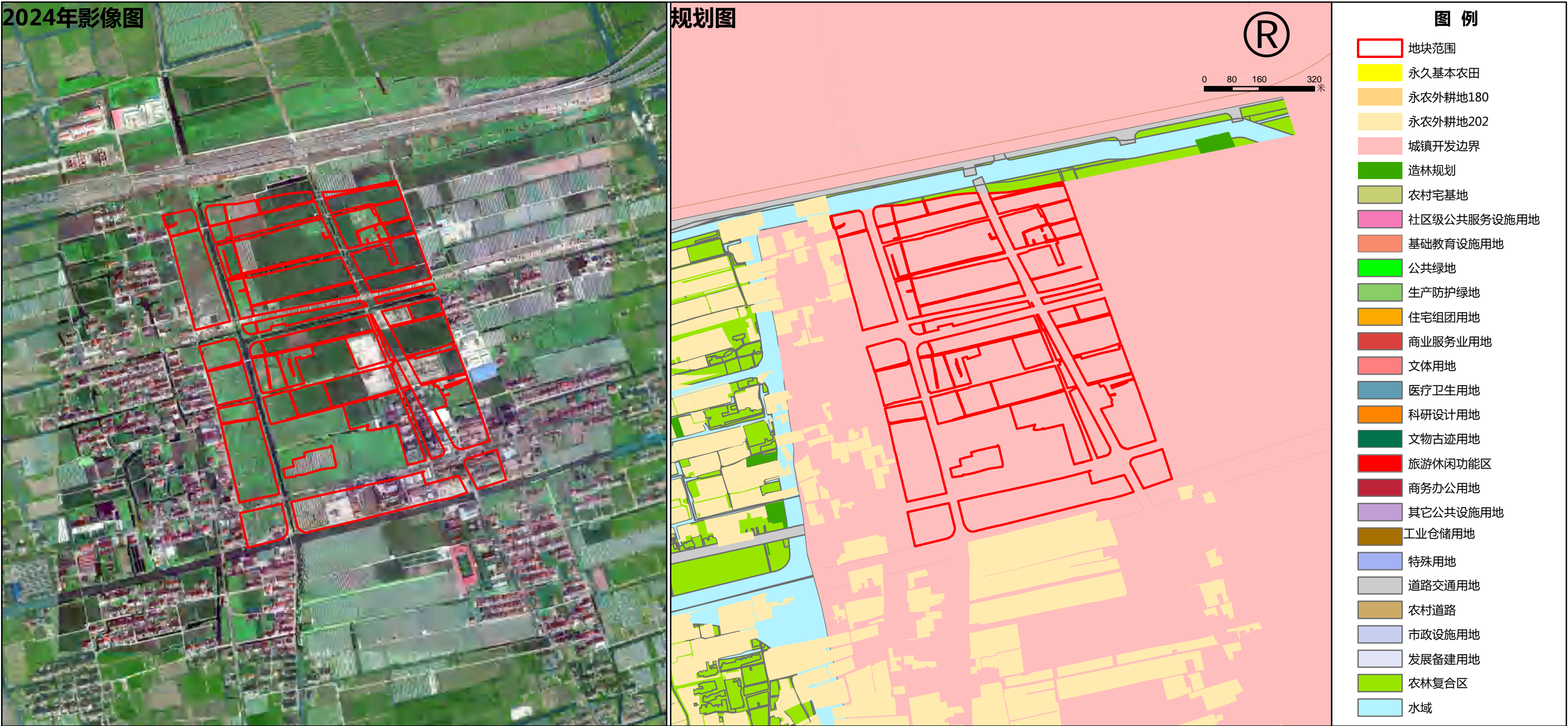
近期紧急土方消纳空间图则（郊野空间）



地块信息一览表					
地块编号	用地面积 (公顷)	所在区位	可消纳土方量 (万吨)	备注	
PD-JY-III-1	3.8	浦东新区祝桥镇	5	部分消纳	
地块现状地类一览表					
用地总面积 (公顷)	其中				
	耕地	其他农用地	建设用地	河流水面	其他未利用地
3.8	0	1.1	0.3	0	2.4

16

近期紧急土方消纳空间图则（郊野空间）



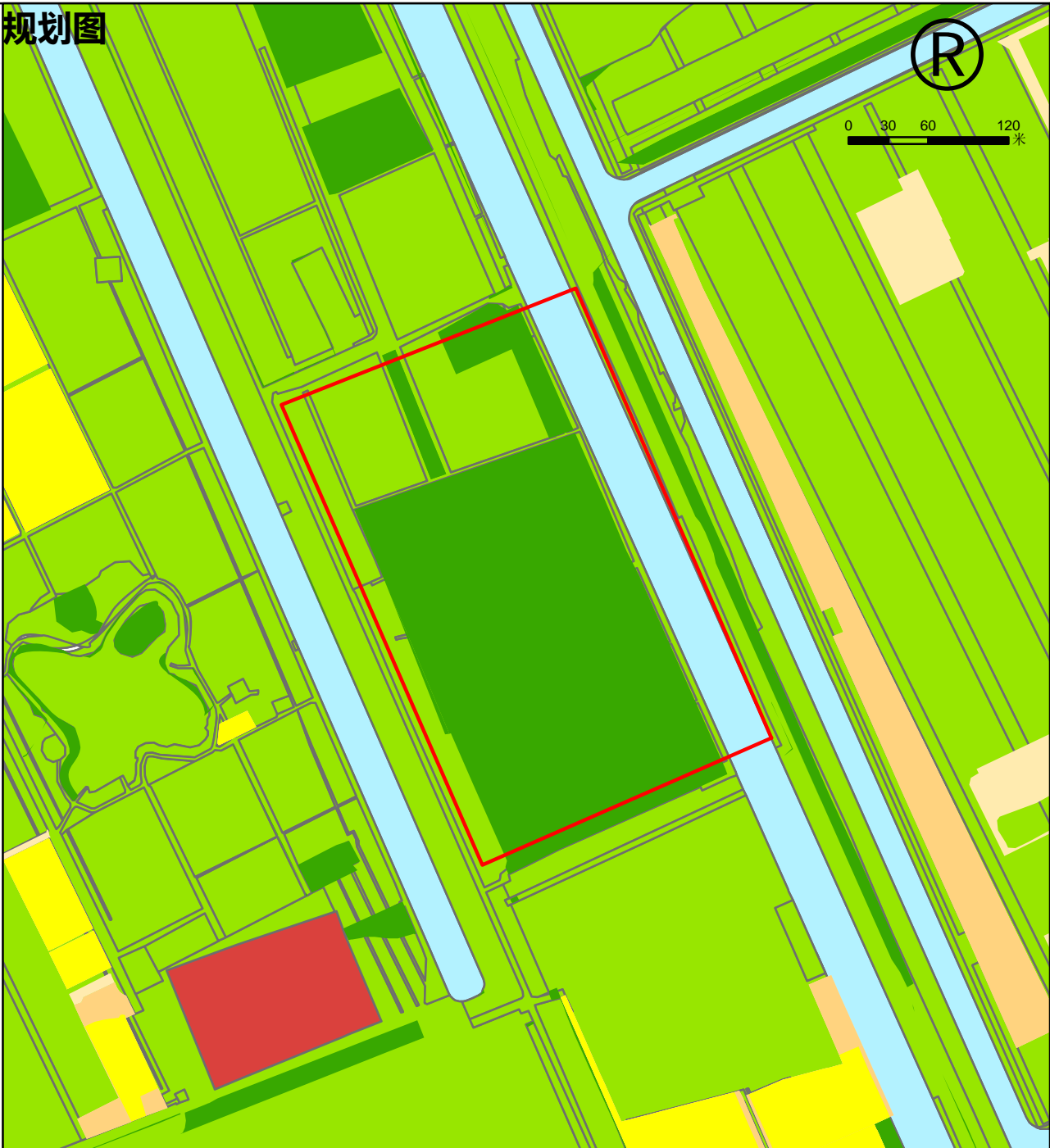
地块信息一览表					
地块编号	用地面积 (公顷)	所在区位	可消纳土方量 (万吨)	备注	
PD-JY-III-2	46.6	浦东新区祝桥镇	19	20%荒草地	
地块现状地类一览表					
用地总面积 (公顷)	其中				
	耕地	其他农用地	建设用地	河流水面	其他未利用地
46.6	0.6	0	45.9	0	0
17					

近期紧急土方消纳空间图则（郊野空间）

2024年影像图



规划图



图例

地块范围

永久基本农田

永农外耕地180

永农外耕地202

城镇开发边界

造林规划

农村宅基地

社区级公共服务设施用地

基础教育设施用地

公共绿地

生产防护绿地

住宅组团用地

商业服务业用地

文体用地

医疗卫生用地

科研设计用地

文物古迹用地

旅游休闲功能区

商务办公用地

其它公共设施用地

工业仓储用地

特殊用地

道路交通用地

农村道路

市政设施用地

发展备建用地

农林复合区

水域

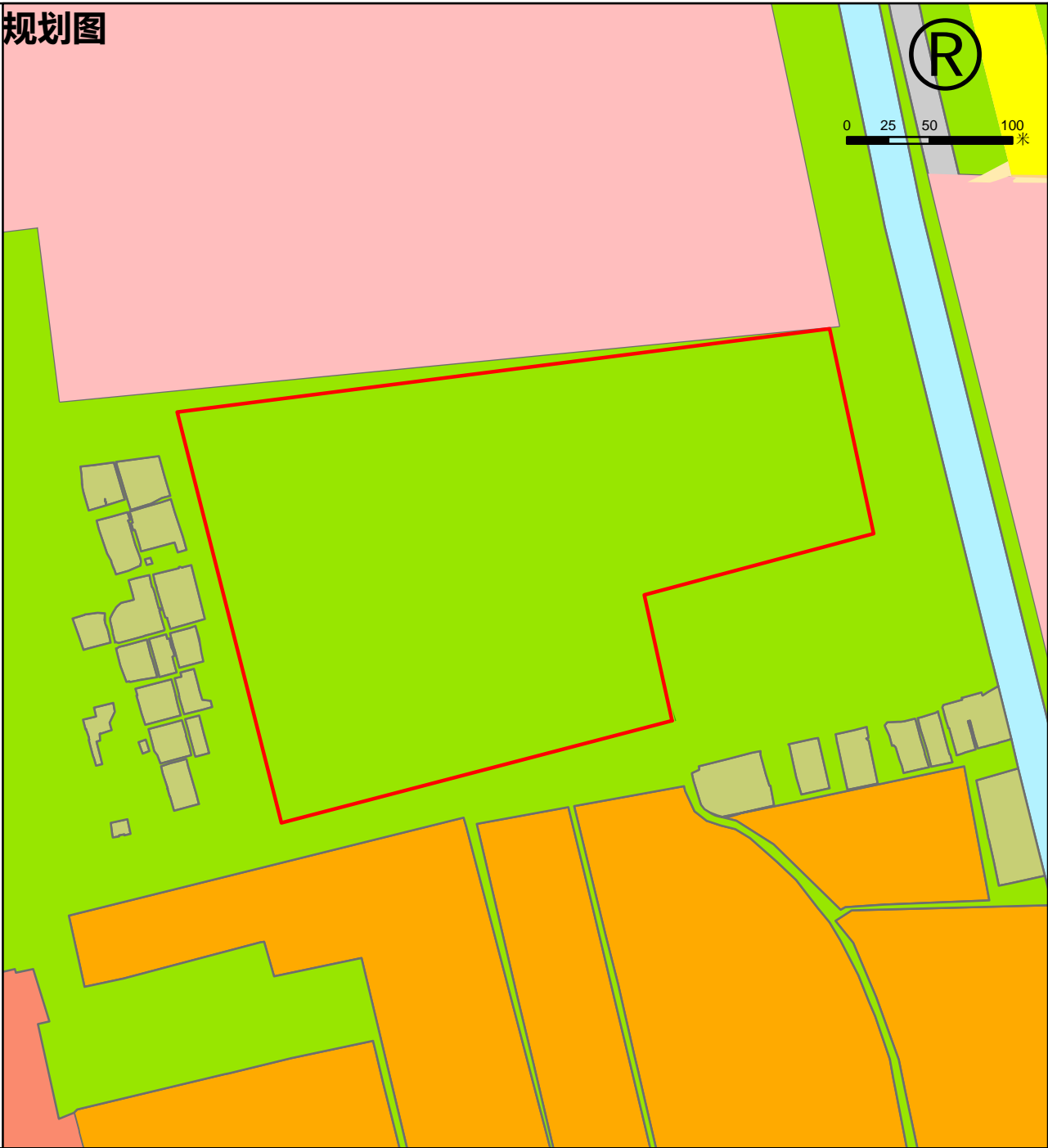
区位图



地块信息一览表					
地块编号	用地面积 (公顷)	所在区位	可消纳土方量 (万吨)	备注	
PD-JY-III-3	8.8	浦东新区老港镇	14	60%荒草地，部分消纳	
地块现状地类一览表					
用地总面积 (公顷)	其中				
	耕地	其他农用地	建设用地	河流水面	其他未利用地
8.8	0	7.4	0	1.3	0.1

18

近期紧急土方消纳空间图则（郊野空间）



- 图例
- 地块范围
 - 永久基本农田
 - 永农外耕地180
 - 永农外耕地202
 - 城镇开发边界
 - 造林规划
 - 农村宅基地
 - 社区级公共服务设施用地
 - 基础教育设施用地
 - 公共绿地
 - 生产防护绿地
 - 住宅组团用地
 - 商业服务业用地
 - 文体用地
 - 医疗卫生用地
 - 科研设计用地
 - 文物古迹用地
 - 旅游休闲功能区
 - 商务办公用地
 - 其它公共设施用地
 - 工业仓储用地
 - 特殊用地
 - 道路交通用地
 - 农村道路
 - 市政设施用地
 - 发展备建用地
 - 农林复合区
 - 水域



地块信息一览表					
地块编号	用地面积 (公顷)	所在区位	可消纳土方量 (万吨)	备注	
PD-JY-III-4	7.9	浦东新区宣桥镇	21	60%荒草地，部分消纳	

地块现状地类一览表					
用地总面积 (公顷)	其中				
	耕地	其他农用地	建设用地	河流水面	其他未利用地
	7.9	0	0	7.9	0

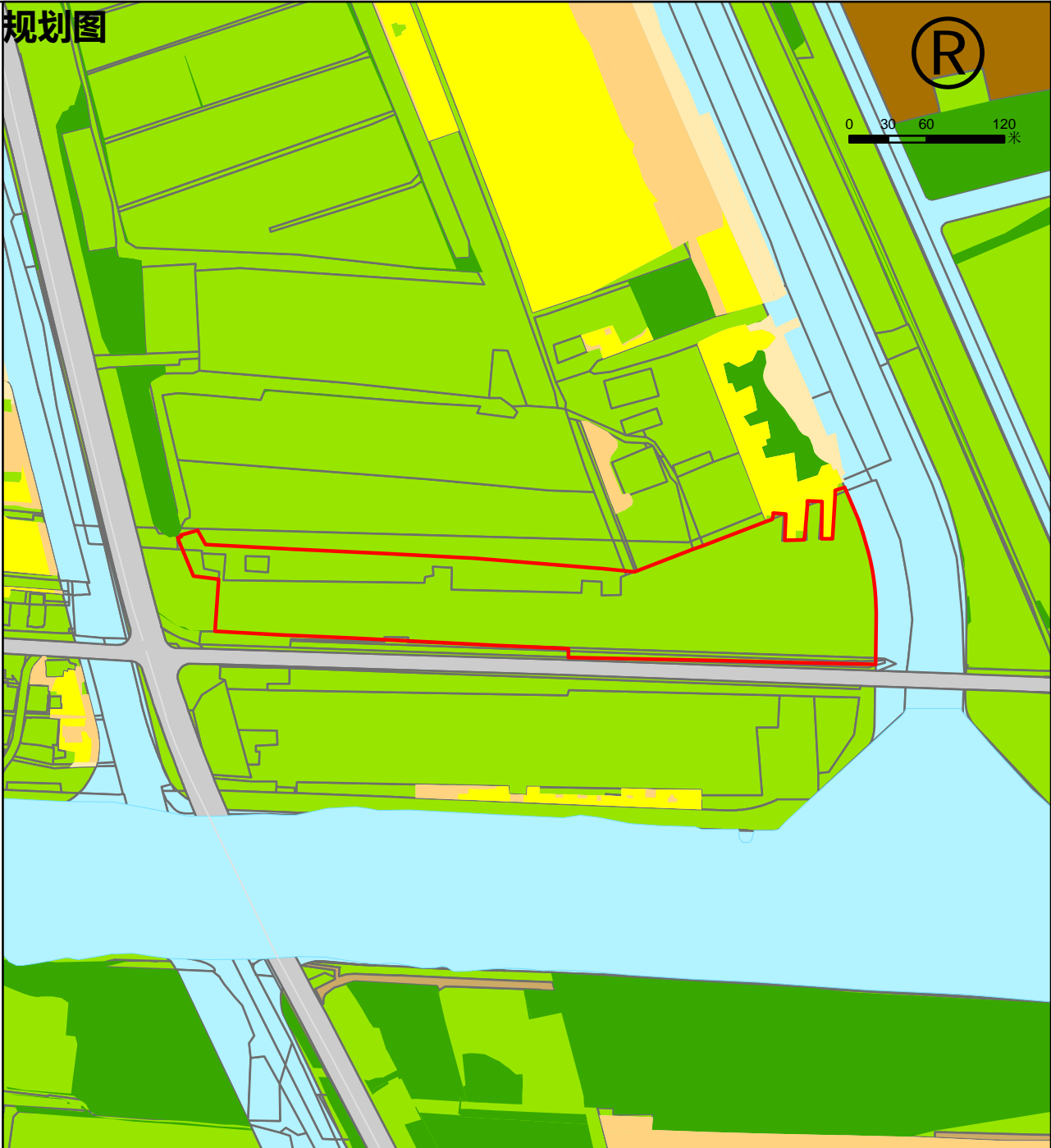
19

近期紧急土方消纳空间图则（郊野空间）

2024年影像图



规划图



- 图例
- 地块范围
 - 永久基本农田
 - 永农外耕地180
 - 永农外耕地202
 - 城镇开发边界
 - 造林规划
 - 农村宅基地
 - 社区级公共服务设施用地
 - 基础教育设施用地
 - 公共绿地
 - 生产防护绿地
 - 住宅组团用地
 - 商业服务业用地
 - 文体用地
 - 医疗卫生用地
 - 科研设计用地
 - 文物古迹用地
 - 旅游休闲功能区
 - 商务办公用地
 - 其它公共设施用地
 - 工业仓储用地
 - 特殊用地
 - 道路交通用地
 - 农村道路
 - 市政设施用地
 - 发展备建用地
 - 农林复合区
 - 水域

区位图



地块信息一览表				
地块编号	用地面积 (公顷)	所在区位	可消纳土方量 (万吨)	备注
PD-JY-III-5	4.1	浦东新区老港镇	5	90%荒草地，地块较周边高出1米

地块现状地类一览表					
用地总面积 (公顷)	其中				
	耕地	其他农用地	建设用地	河流水面	其他未利用地
4.1	0.1	0.5	2.8	0	0.7

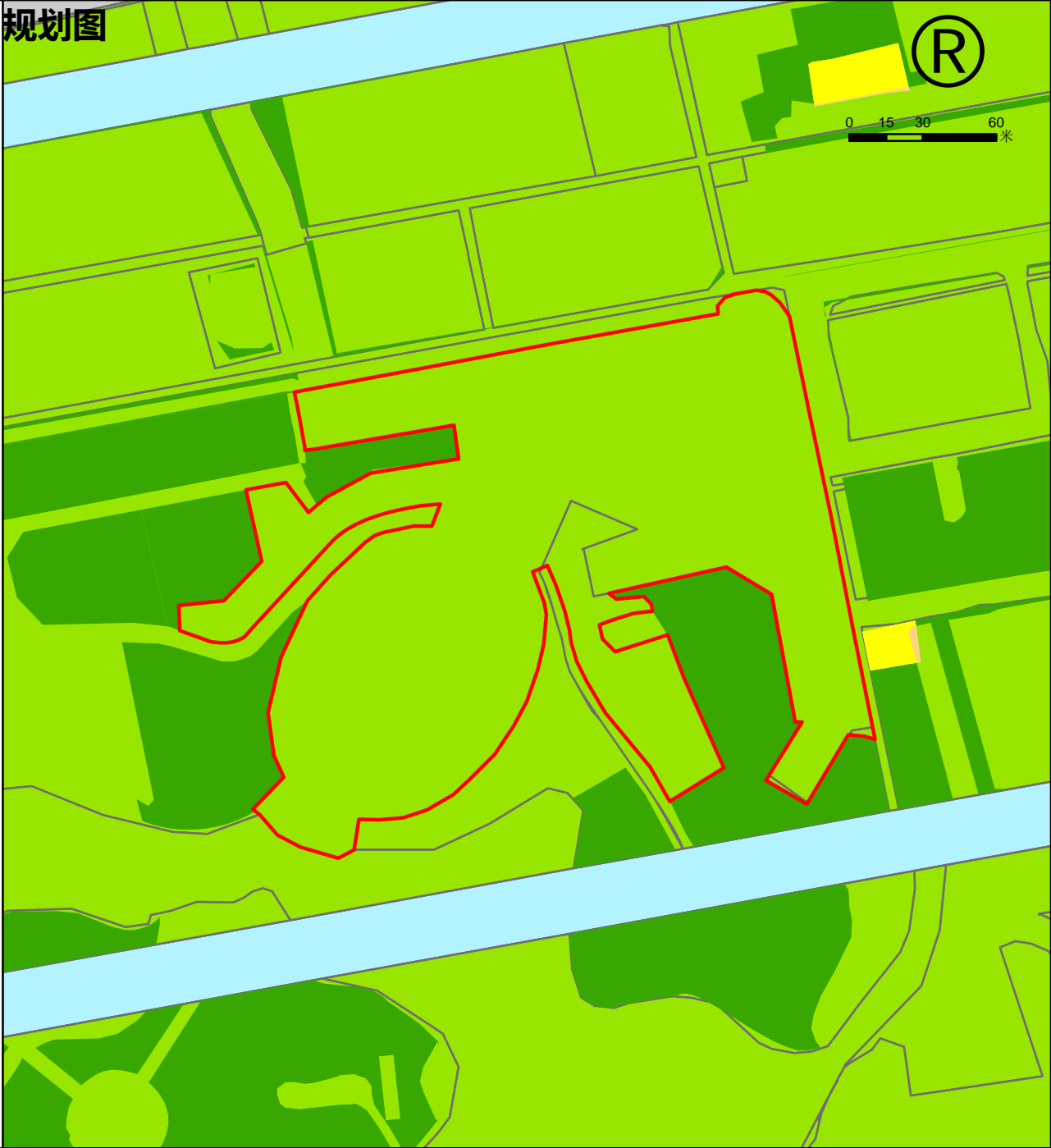
20

近期紧急土方消纳空间图则（郊野空间）

2024年影像图



规划图



图例

- 地块范围
- 永久基本农田
- 永农外耕地180
- 永农外耕地202
- 城镇开发边界
- 造林规划
- 农村宅基地
- 社区级公共服务设施用地
- 基础教育设施用地
- 公共绿地
- 生产防护绿地
- 住宅组团用地
- 商业服务业用地
- 文体用地
- 医疗卫生用地
- 科研设计用地
- 文物古迹用地
- 旅游休闲功能区
- 商务办公用地
- 其它公共设施用地
- 工业仓储用地
- 特殊用地
- 道路交通用地
- 农村道路
- 市政设施用地
- 发展备建用地
- 农林复合区
- 水域

区位图



地块信息一览表

地块编号	用地面积 (公顷)	所在区位	可消纳土方量 (万吨)	备注
PD-JY-III-6	3.5	浦东新区老港镇	15.5	

地块现状地类一览表

用地总面积 (公顷)	其中				
	耕地	其他农用地	建设用地	河流水面	其他未利用地
3.5	0	0.1	3.4	0	0

近期紧急土方消纳空间图则（郊野空间）

2024年影像图



规划图



区位图



地块信息一览表

地块编号	用地面积 (公顷)	所在区位	可消纳土方量 (万吨)	备注
PD-JY-IV-1	1.1	浦东新区金桥镇	3.7	建构筑物正在拆除中

地块现状地类一览表

用地总面积 (公顷)	其中				
	耕地	其他农用地	建设用地	河流水面	其他未利用地
1.1	0	0	1.1	0	0

近期紧急土方消纳空间图则（城镇空间）

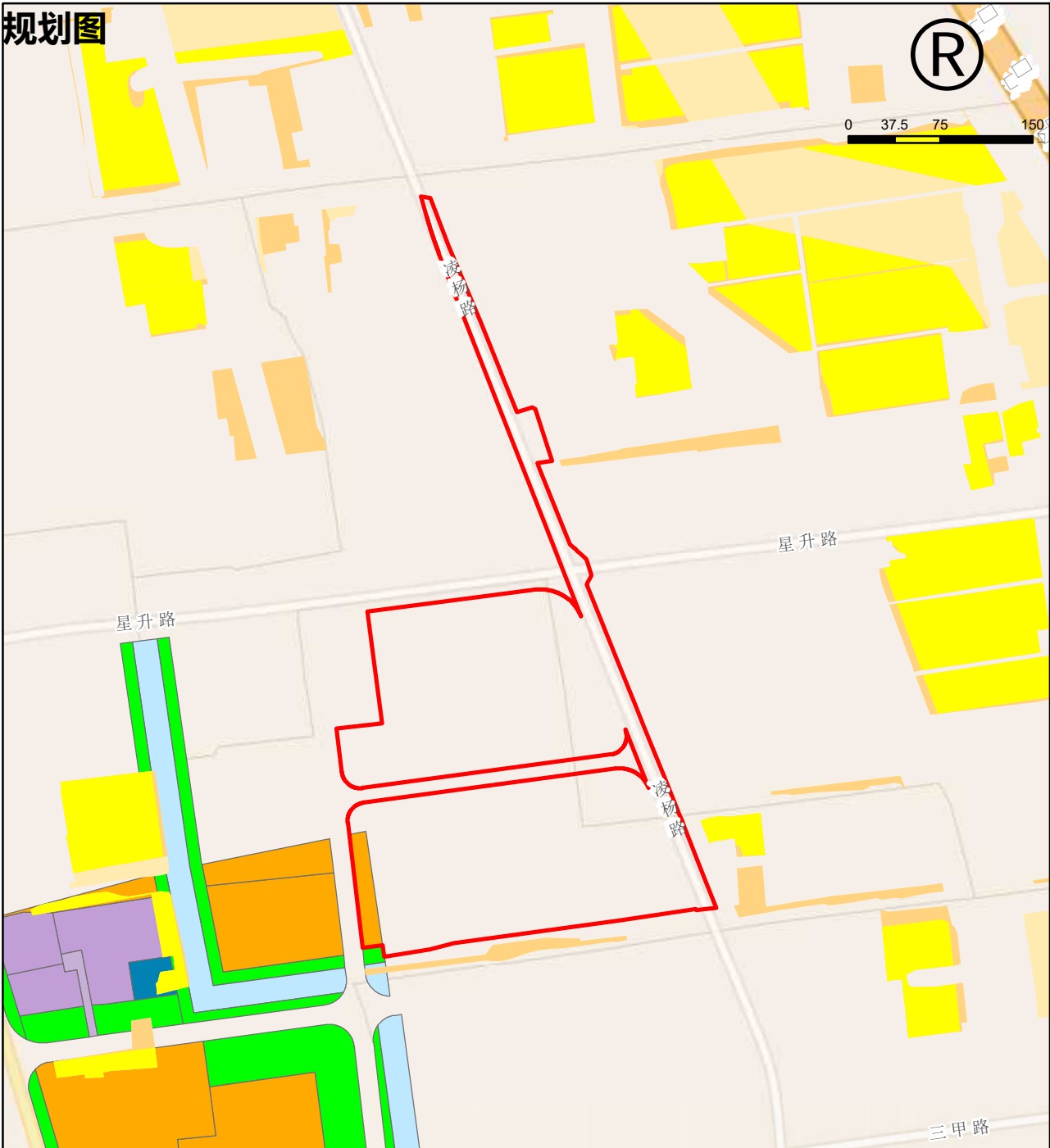


图 例

	地块范围
	永久基本农田
	永农外耕地180
	永农外耕地202
	城镇开发边界
	社区级公共服务设施用地
	基础教育设施用地
	绿地
	住宅组团用地
	商业服务业用地
	商务办公用地
	医疗卫生用地
	教育科研设计用地
	其它公共设施用地
	工业用地
	仓储物流用地
	特殊用地
	对外交通用地
	市政设施用地
	其它市政设施用地
	道路广场用地
	城市发展备建用地
	控制用地
	综合用地
	耕地
	林地
	其他农用地
	水域和未利用土地



地块信息一览表					
地块编号	用地面积 (公顷)	所在区位	可容纳土方量 (万吨)	备注	
PD-CZ-III-1	6.82	浦东新区合庆镇	29(4米)	已批未供,有道路	
地块现状地类一览表					
用地总面积 (公顷)	其中				
	耕地	其他农用地	建设用地	河流水面	其他未利用地
6.82	0	0	6.82	0	0
23					

近期紧急土方消纳空间图则（城镇空间）



地块信息一览表					
地块编号	用地面积 (公顷)	所在区位	可消纳土方量 (万吨)	备注	
PD-CZ-III-2	3.55	浦东新区周浦镇	14(3.5米)	已储未供	
地块现状地类一览表					
用地总面积 (公顷)	其中				
	耕地	其他农用地	建设用地	河流水面	其他未利用地
3.55	0.17	0.05	0.24	0.08	3.01

24

近期紧急土方消纳空间图则（城镇空间）





























2024年影像图



规划图



图 例

- | | |
|---|-------------|
|  | 地块范围 |
|  | 永久基本农田 |
|  | 永农外耕地180 |
|  | 永农外耕地202 |
|  | 城镇开发边界 |
|  | 社区级公共服务设施用地 |
|  | 基础教育设施用地 |
|  | 绿地 |
|  | 住宅组团用地 |
|  | 商业服务业用地 |
|  | 商务办公用地 |
|  | 医疗卫生用地 |
|  | 教育科研设计用地 |
|  | 其它公共设施用地 |
|  | 工业用地 |
|  | 仓储物流用地 |
|  | 特殊用地 |
|  | 对外交通用地 |
|  | 市政设施用地 |
|  | 其它市政设施用地 |
|  | 道路广场用地 |
|  | 城市发展备建用地 |
|  | 控制用地 |
|  | 综合用地 |
|  | 耕地 |
|  | 林地 |
|  | 其他农用地 |
|  | 水域和未利用土地 |

区位图



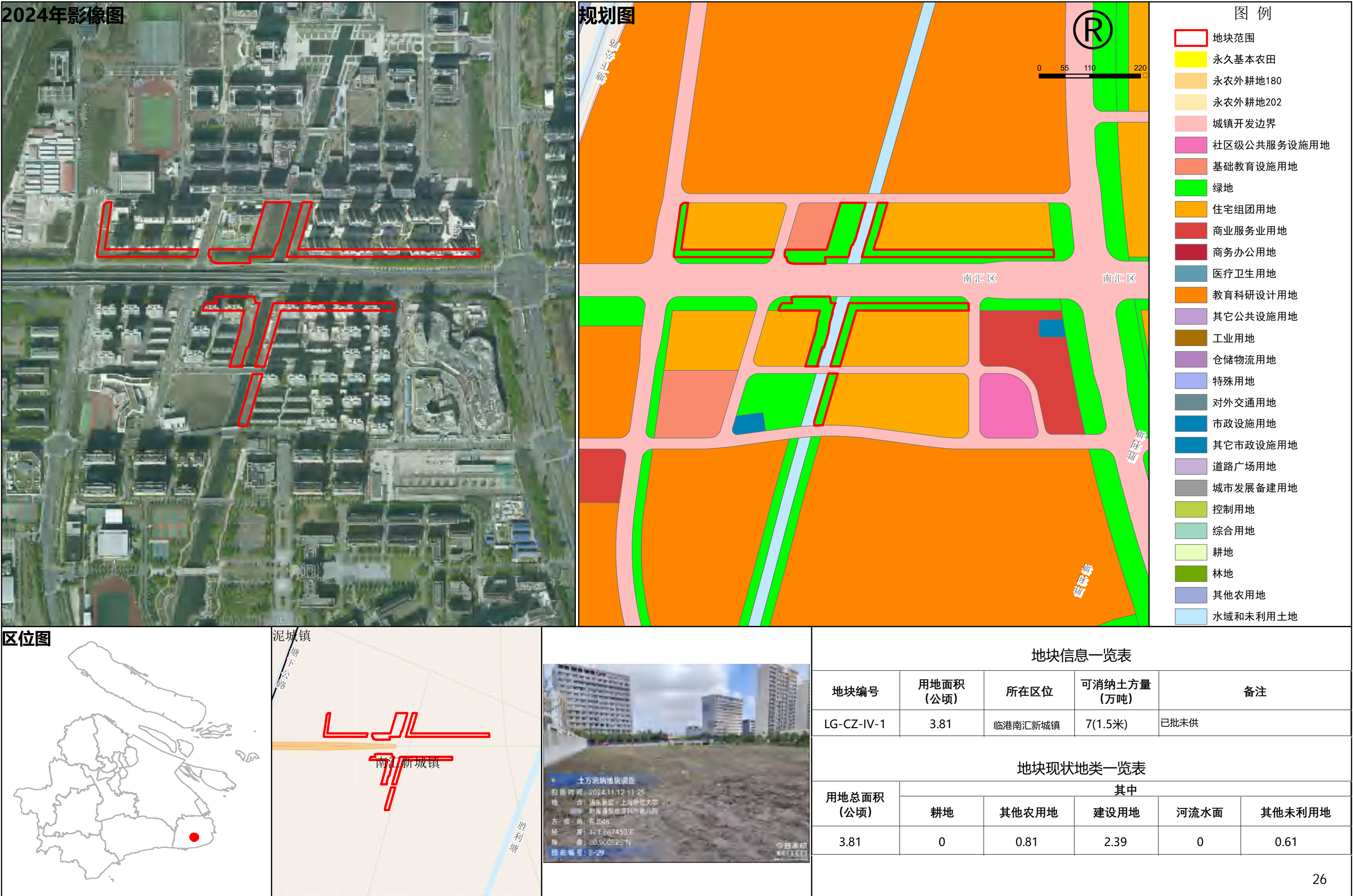
地块信息一览表

地块编号	用地面积 (公顷)	所在区位	可容纳土方量 (万吨)	备注
PD-CZ-III-3	7.64	浦东新区周浦镇	38(4米)	已批未供

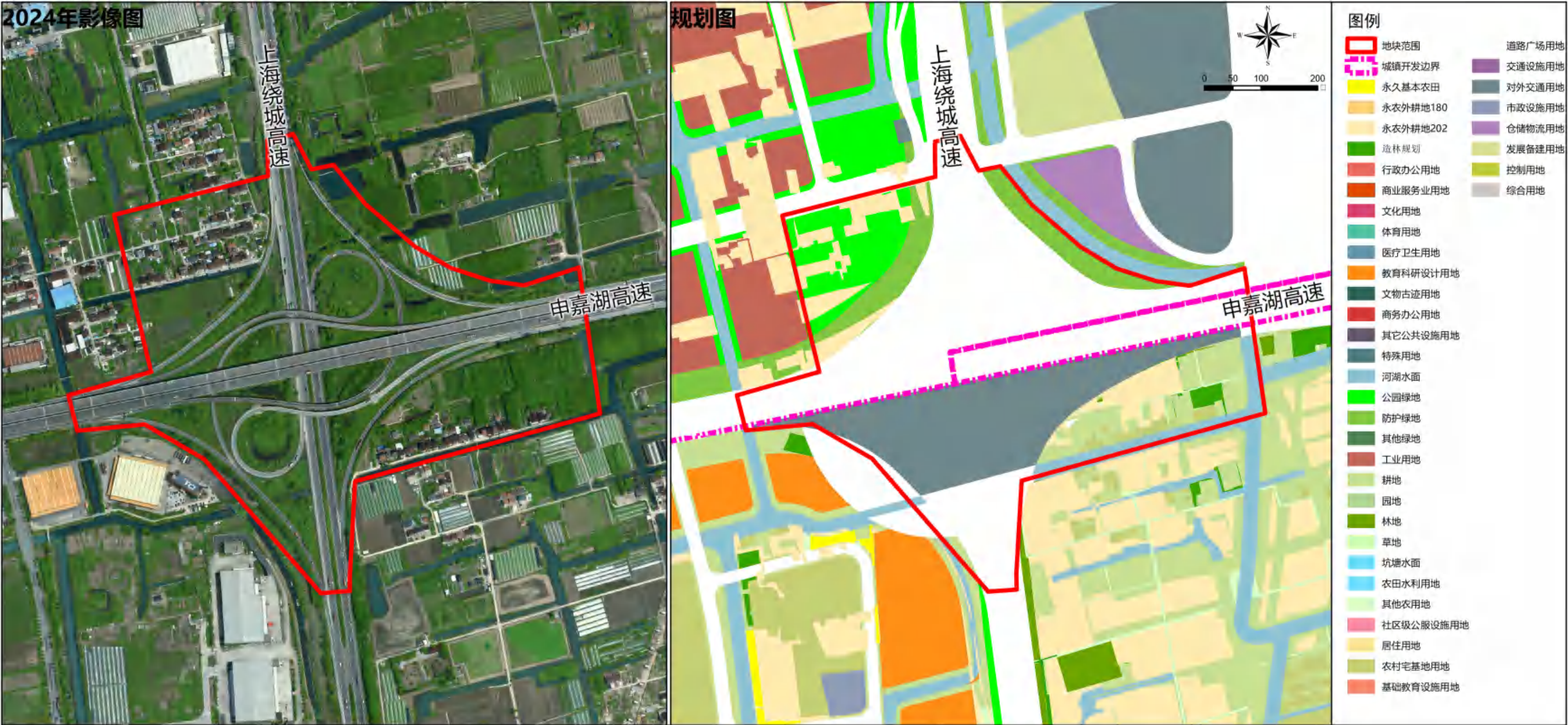
地块现状地类一览表

用地总面积 (公顷)	其中				
	耕地	其他农用地	建设用地	河流水面	其他未利用地
7.64	0	0	7.64	0	0

近期紧急土方消纳空间图则（城镇空间）



近期紧急土方消纳空间图则（立交复合空间）



地块信息一览表				
地块编号	用地面积 (公顷)	所在区位	可消纳土方量 (万吨)	备注
PD-LJ-III-1	36.86	浦东新区祝桥镇	14.43	

地块现状地类一览表					
用地总面积 (公顷)	其中				
	耕地	其他农用地	建设用地	河流水面	其他未利用地
36.86	6.28	5.23	24.10	1.25	0.00

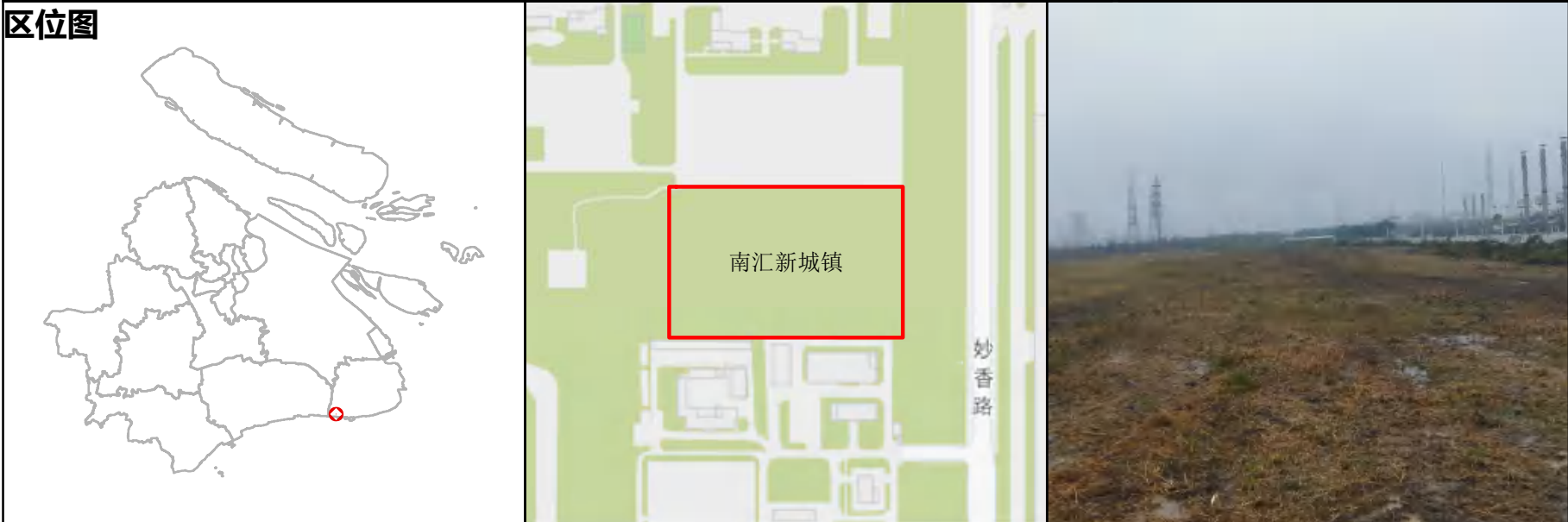
27

近期紧急土方消纳空间图则（立交复合空间）



地块信息一览表					
地块编号	用地面积 (公顷)	所在区位	可消纳土方量 (万吨)	备注	
PD-LJ-III-2	45.97	浦东新区曹路镇	22.98		
地块现状地类一览表					
用地总面积 (公顷)	其中				
	耕地	其他农用地	建设用地	河流水面	其他未利用地
45.97	2.18	15.89	21.85	6.04	0.00

近期紧急土方消纳空间图则（郊野空间）



地块信息一览表					
地块编号	用地面积 (公顷)	所在区位	可消纳土方量 (万吨)	备注	
LG-JY-IV-1	2.2	临港南汇新城镇	7		
地块现状地类一览表					
用地总面积 (公顷)	其中				
	耕地	其他农用地	建设用地	河流水面	其他未利用地
2.2	0	0	0	0	2.2
29					

近期紧急土方消纳空间图则（立交复合空间）



地块信息一览表					
地块编号	用地面积 (公顷)	所在区位	可消纳土方量 (万吨)	备注	
PD-LJ-IV-1	45.56	浦东新区周浦镇	5.23		
地块现状地类一览表					
用地总面积 (公顷)	其中				
	耕地	其他农用地	建设用地	河流水面	其他未利用地
45.56	8.50	10.61	23.40	3.02	0.03
30					

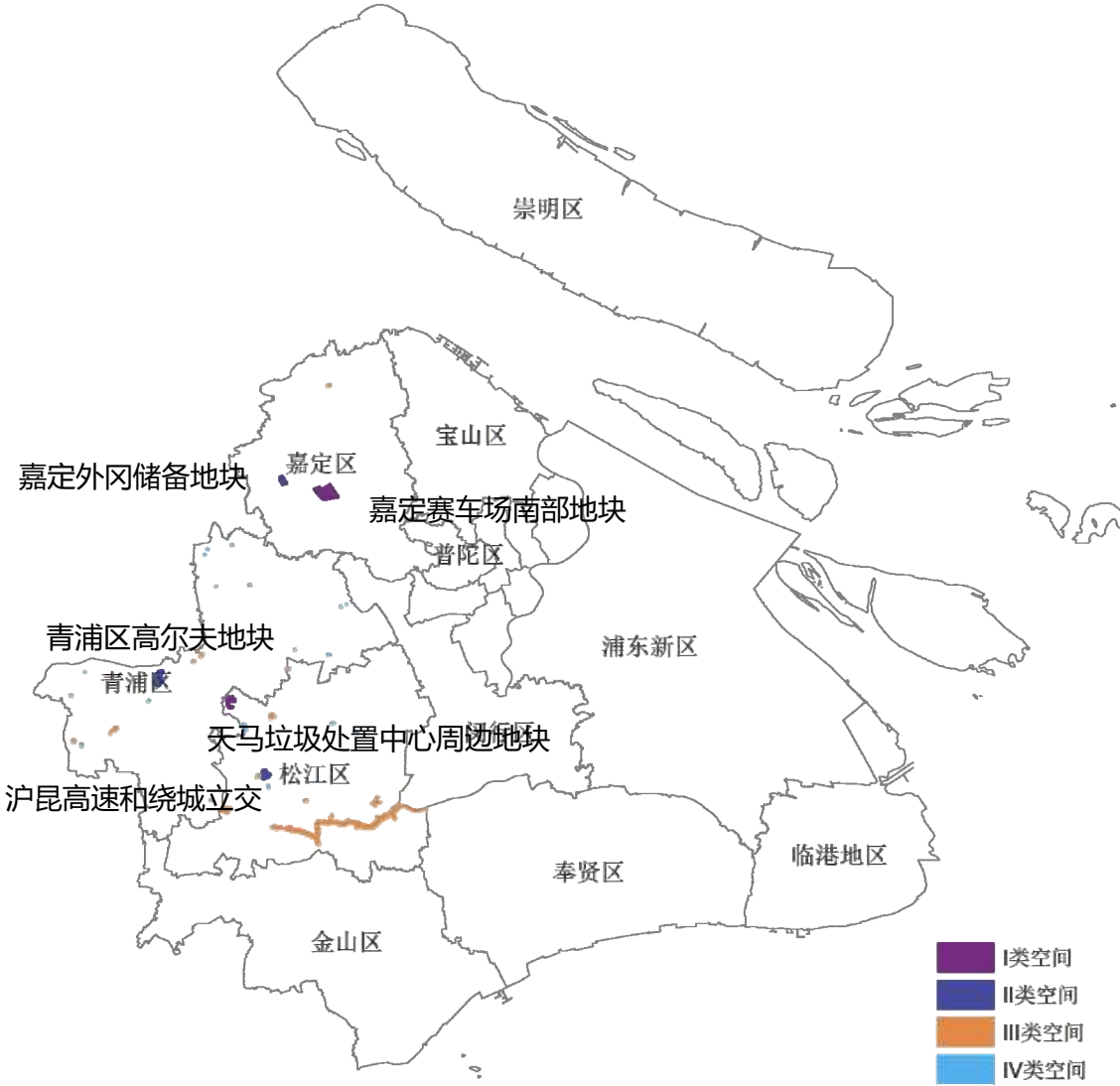
西部区域

西部区域包括嘉定区、青浦区和松江区，共37个地块，可综合利用2969万吨。

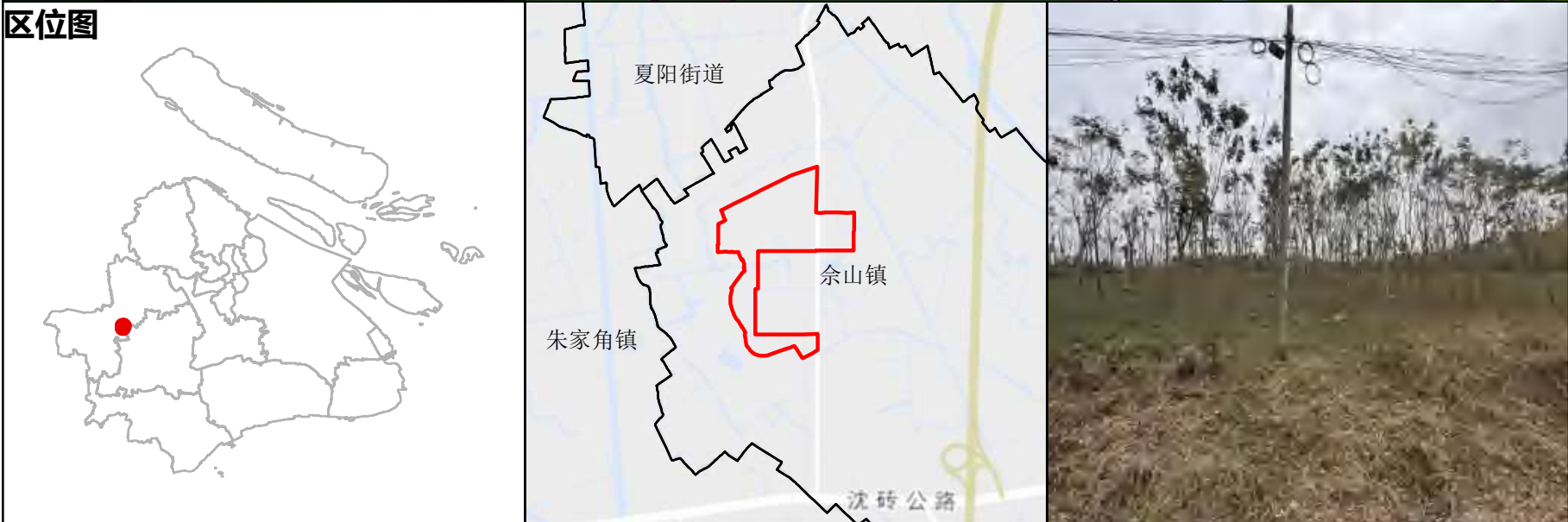
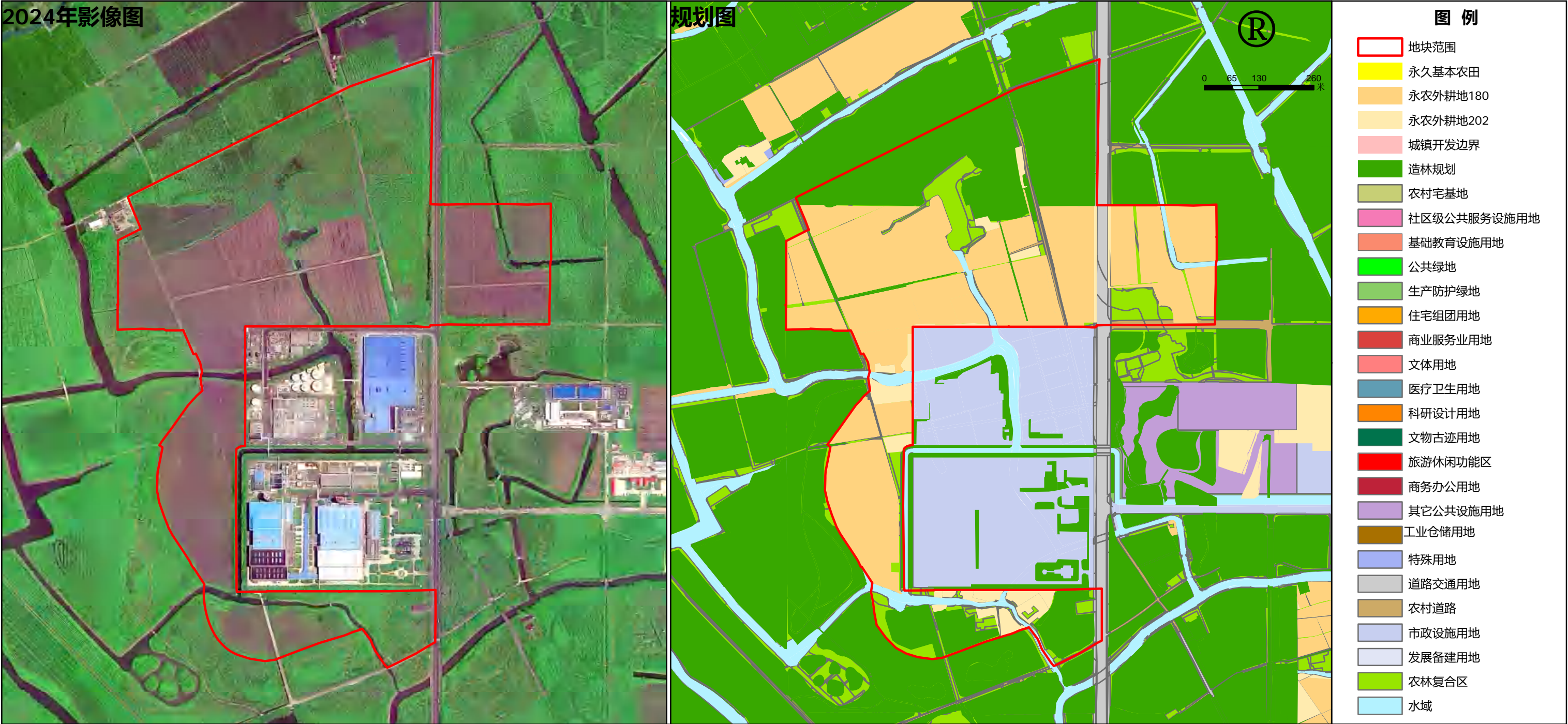
上海市工程土方综合利用西部区域统计表

行政区	地块数（个）	面积（公顷）	消纳量（万吨）
I类空间	2	297.3	2060
II类空间	3	217.8	551
III类空间	12	210.8	301
IV类空间	20	24.9	57
总计	37	750.9	2969

注：1、包含既有卸点共计约89个地块；
2、不包含生态造林疏林地空间。

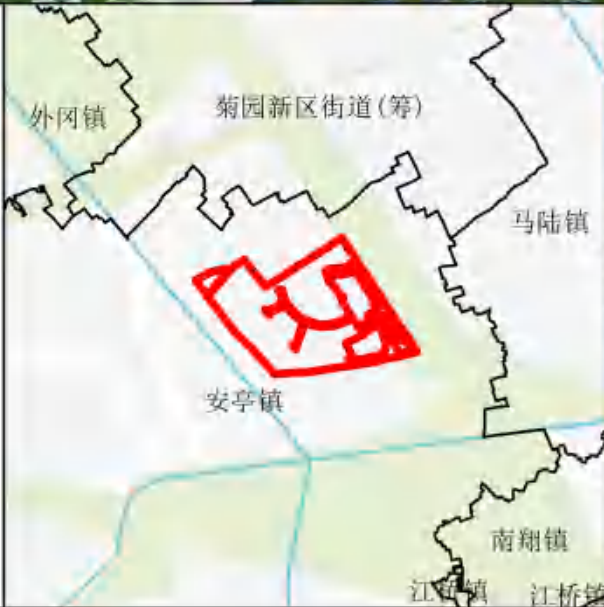
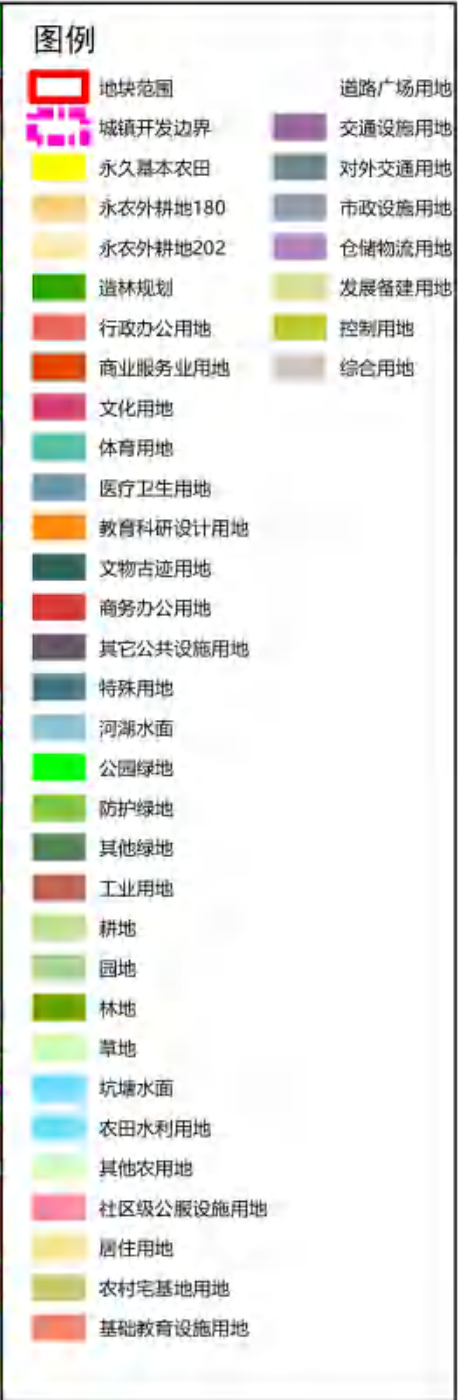
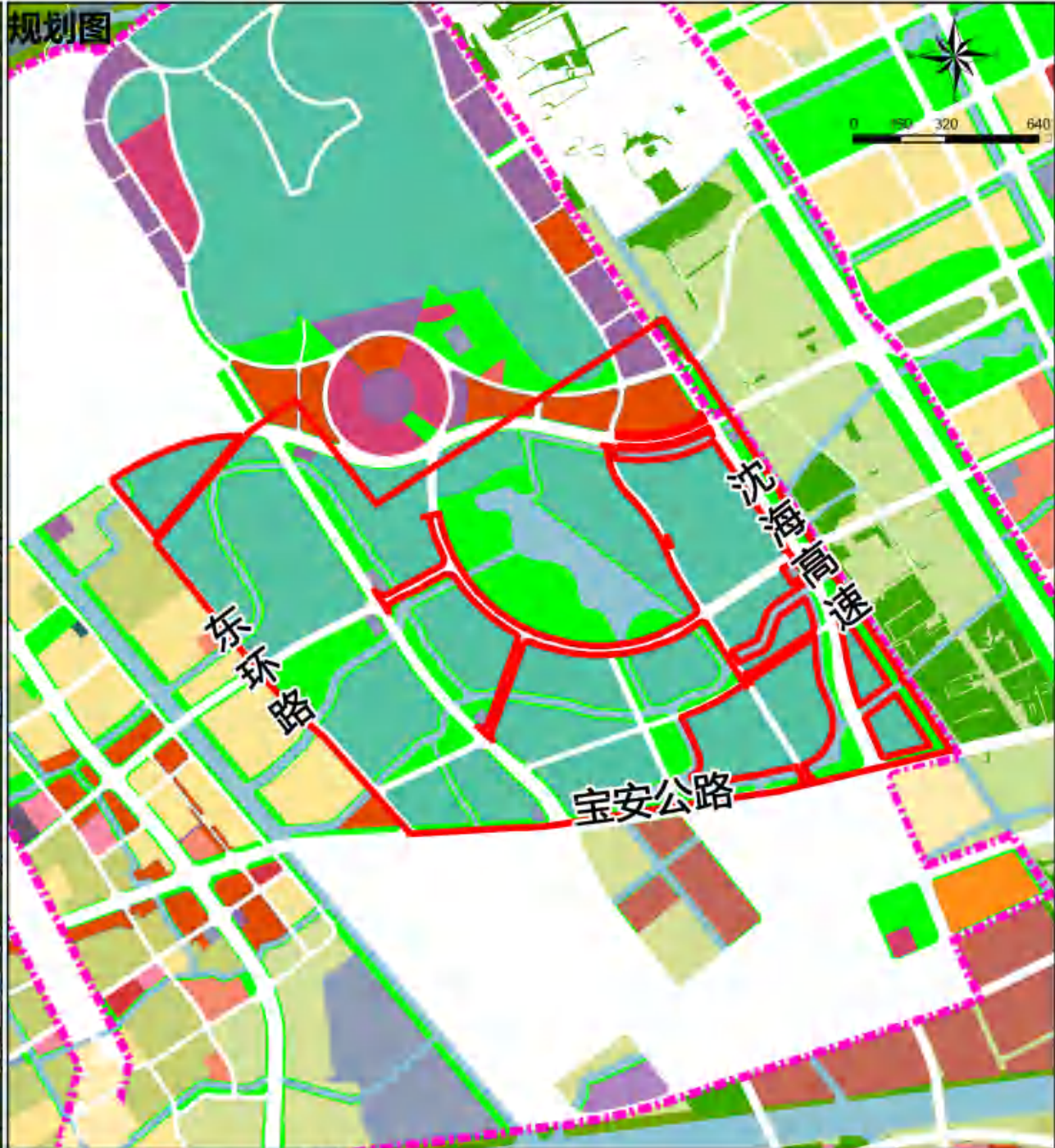


近期紧急土方消纳空间图则（郊野空间）



地块信息一览表				
地块编号	用地面积 (公顷)	所在区位	可消纳土方量 (万吨)	备注
SJ-JY-I-1	59.4	松江区佘山镇	500	20%疏林地，其余为耕地
地块现状地类一览表				
用地总面积 (公顷)	其中			
	耕地	其他农用地	建设用地	河流水面 其他未利用地
59.4	32.6	18.8	1.8	2.9 3.2

近期紧急土方消纳空间图则（城镇空间）

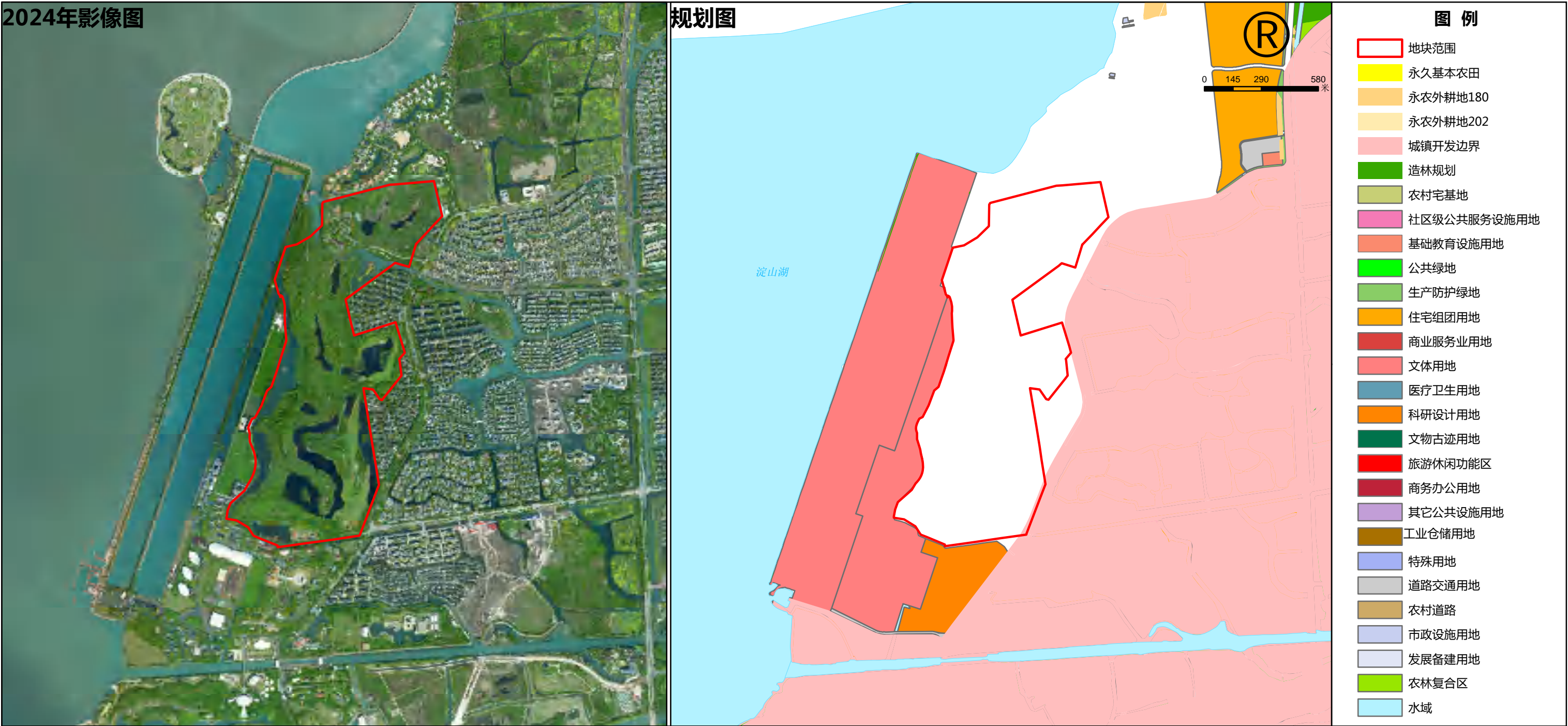


地块信息一览表				
地块编号	用地面积 (公顷)	所在区位	可消纳土方量 (万吨)	备注
JD-CZ-I-1	237.95	嘉定区安亭镇	1560	

地块现状地类一览表					
用地总面积 (公顷)	其中				
	耕地	其他农用地	建设用地	河流水面	其他未利用地
237.95	0.78	98.83	71.88	30.90	35.56

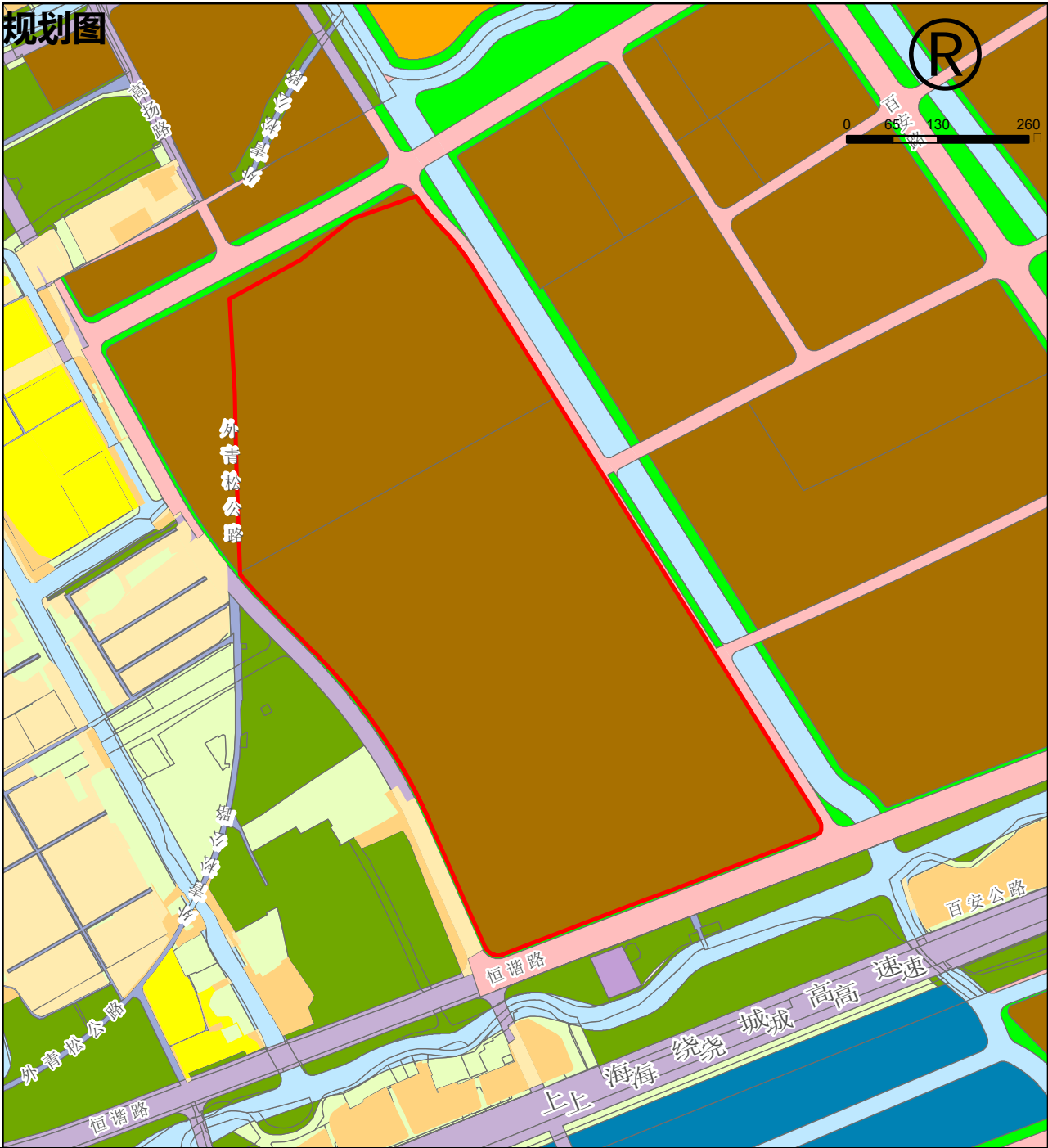
33

近期紧急土方消纳空间图则（郊野空间）



地块信息一览表					
地块编号	用地面积 (公顷)	所在区位	可消纳土方量 (万吨)	备注	
QP-JY-II-1	101.9	青浦区朱家角镇	181.2		
地块现状地类一览表					
用地总面积 (公顷)	其中				
	耕地	其他农用地	建设用地	河流水面	其他未利用地
	101.9	0	0	101.3	0.6

近期紧急土方消纳空间图则（城镇空间）



- 图 例
- 地块范围
 - 永久基本农田
 - 永农外耕地180
 - 永农外耕地202
 - 城镇开发边界
 - 社区级公共服务设施用地
 - 基础教育设施用地
 - 绿地
 - 住宅组团用地
 - 商业服务业用地
 - 商务办公用地
 - 医疗卫生用地
 - 教育科研设计用地
 - 其它公共设施用地
 - 工业用地
 - 仓储物流用地
 - 特殊用地
 - 对外交通用地
 - 市政设施用地
 - 其它市政设施用地
 - 道路广场用地
 - 城市发展备建用地
 - 控制用地
 - 综合用地
 - 耕地
 - 林地
 - 其他农用地
 - 水域和未利用土地

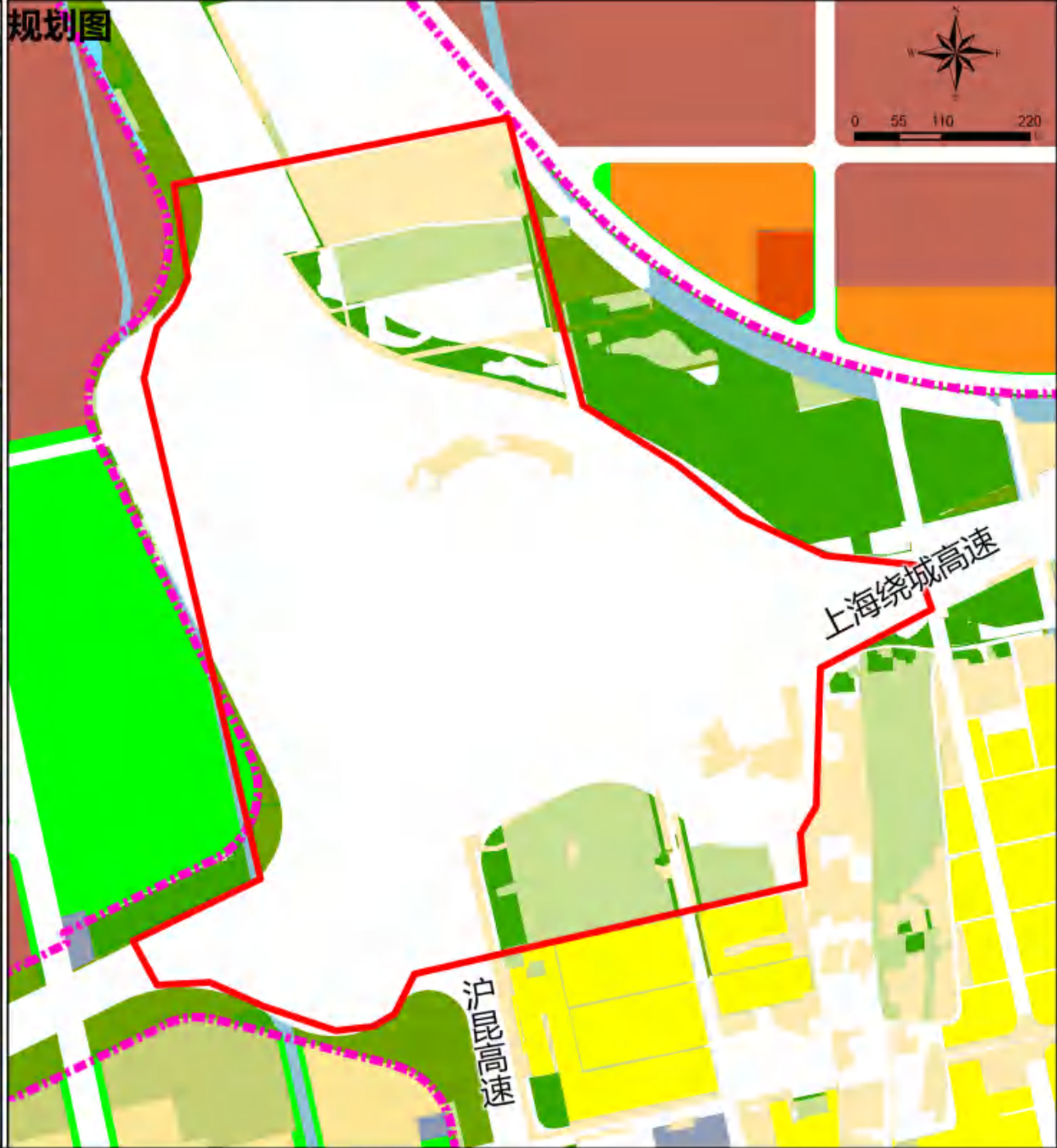


地块信息一览表					
地块编号	用地面积 (公顷)	所在区位	可消纳土方量 (万吨)	备注	
JD-CZ-II-1	48.15	嘉定区外岗镇	269(4.5米)	已储未供,部分种植农作物	

地块现状地类一览表					
用地总面积 (公顷)	其中				
	耕地	其他农用地	建设用地	河流水面	其他未利用地
48.15	39.29	0.03	0.11	0	8.72

35

近期紧急土方消纳空间图则（立交复合空间）



图例

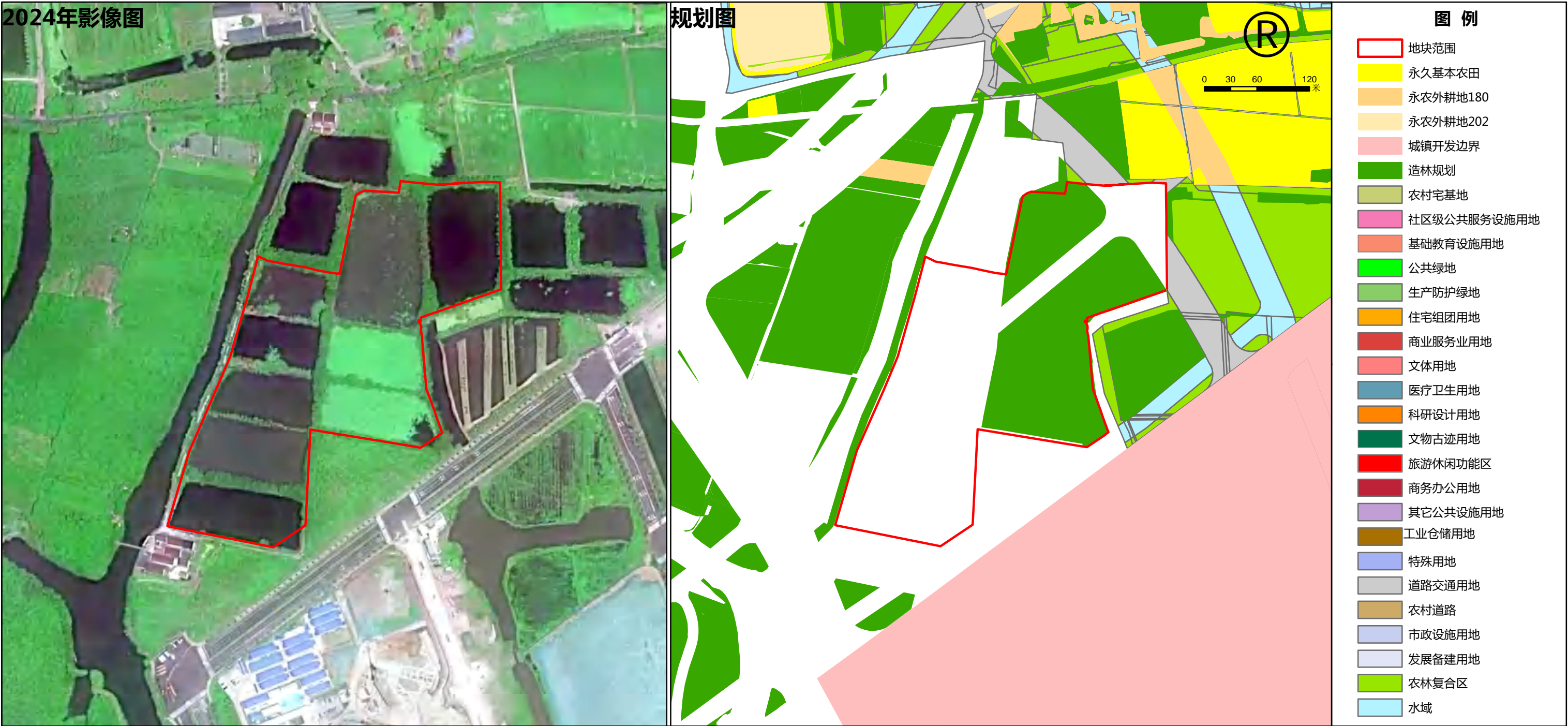
地块范围	道路广场用地
城镇开发边界	交通设施用地
永久基本农田	对外交通用地
永农外耕地180	市政设施用地
永农外耕地202	仓储物流用地
造林规划	发展备建用地
行政办公用地	控制用地
商业服务业用地	综合用地
文化用地	
体育用地	
医疗卫生用地	
教育科研设计用地	
文物古迹用地	
商务办公用地	
其它公共设施用地	
特殊用地	
河湖水面	
公园绿地	
防护绿地	
其他绿地	
工业用地	
耕地	
园地	
林地	
草地	
坑塘水面	
农田水利用地	
其他农用地	
社区级公服设施用地	
居住用地	
农村宅基地用地	
基础教育设施用地	



地块信息一览表					
地块编号	用地面积 (公顷)	所在区位	可消纳土方量 (万吨)	备注	
SJ-LJ-II-1	67.73	松江区小昆山镇	101.05		
地块现状地类一览表					
用地总面积 (公顷)	其中				
	耕地	其他农用地	建设用地	河流水面	其他未利用地
67.73	6.50	27.24	33.21	0.78	0.00

36

近期紧急土方消纳空间图则（郊野空间）



盈浦街道

朱家角镇

五浦路

地块信息一览表					
地块编号	用地面积 (公顷)	所在区位	可消纳土方量 (万吨)	备注	
QP-JY-III-1	8	青浦区朱家角镇	20	60%坑塘水面	
地块现状地类一览表					
用地总面积 (公顷)	其中				
	耕地	其他农用地	建设用地	河流水面	其他未利用地
8	0	8	0	0	0

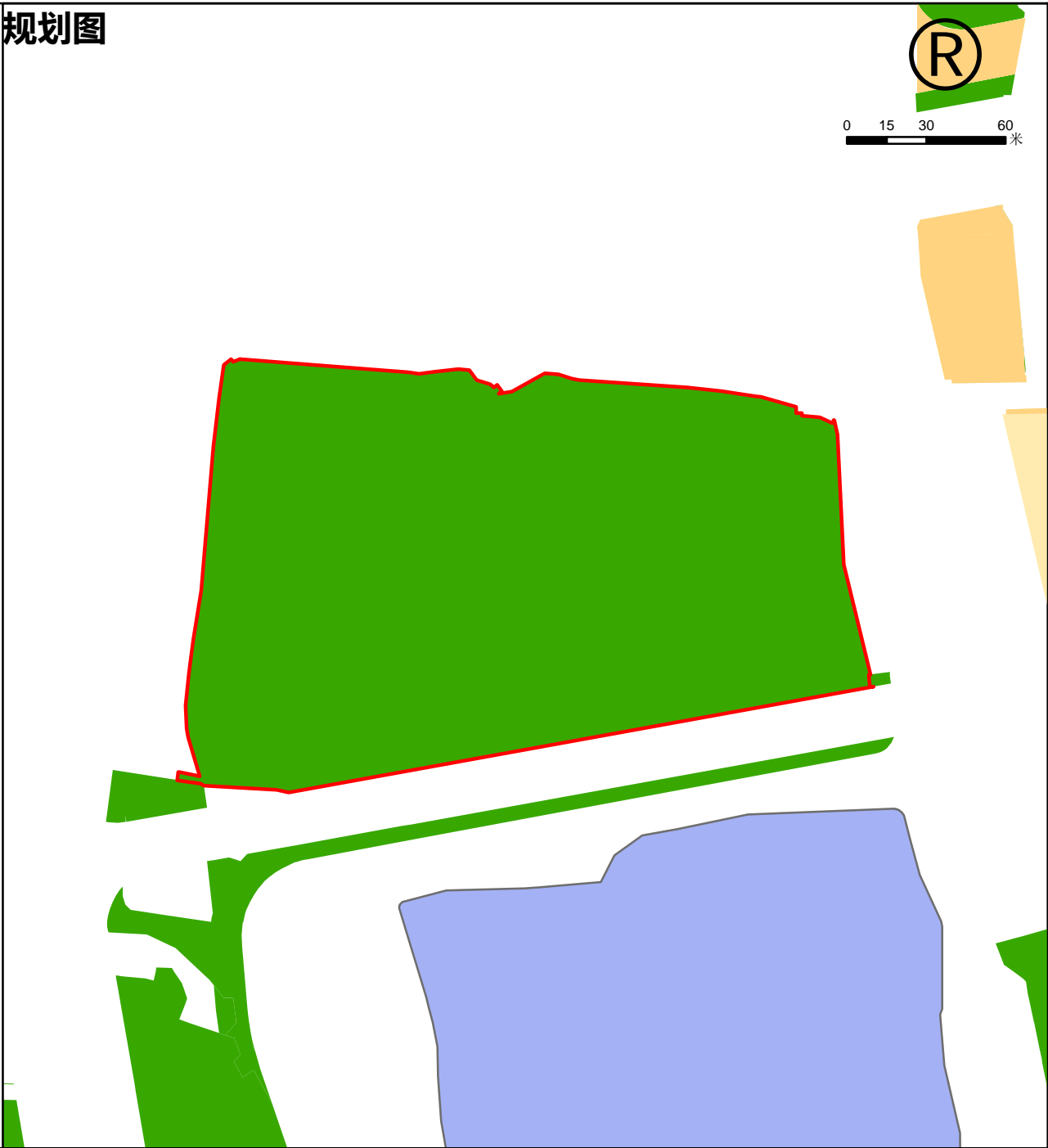
37

近期紧急土方消纳空间图则（郊野空间）



地块信息一览表					
地块编号	用地面积 (公顷)	所在区位	可消纳土方量 (万吨)	备注	
QP-JY-III-2	8	青浦区金泽镇	40.2	地块较周边高出2米	
地块现状地类一览表					
用地总面积 (公顷)	其中				
	耕地	其他农用地	建设用地	河流水面	其他未利用地
8	0	7.9	0	0	0
38					

近期紧急土方消纳空间图则（郊野空间）



图例

- 地块范围
- 永久基本农田
- 永农外耕地180
- 永农外耕地202
- 城镇开发边界
- 造林规划
- 农村宅基地
- 社区级公共服务设施用地
- 基础教育设施用地
- 公共绿地
- 生产防护绿地
- 住宅组团用地
- 商业服务业用地
- 文体用地
- 医疗卫生用地
- 科研设计用地
- 文物古迹用地
- 旅游休闲功能区
- 商务办公用地
- 其它公共设施用地
- 工业仓储用地
- 特殊用地
- 道路交通用地
- 农村道路
- 市政设施用地
- 发展备建用地
- 农林复合区
- 水域

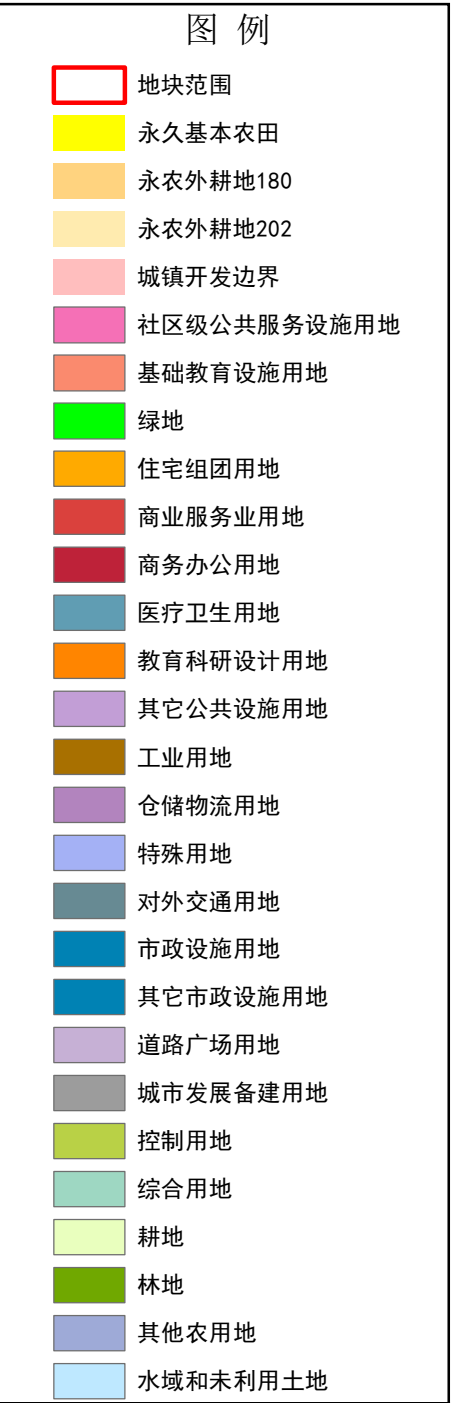
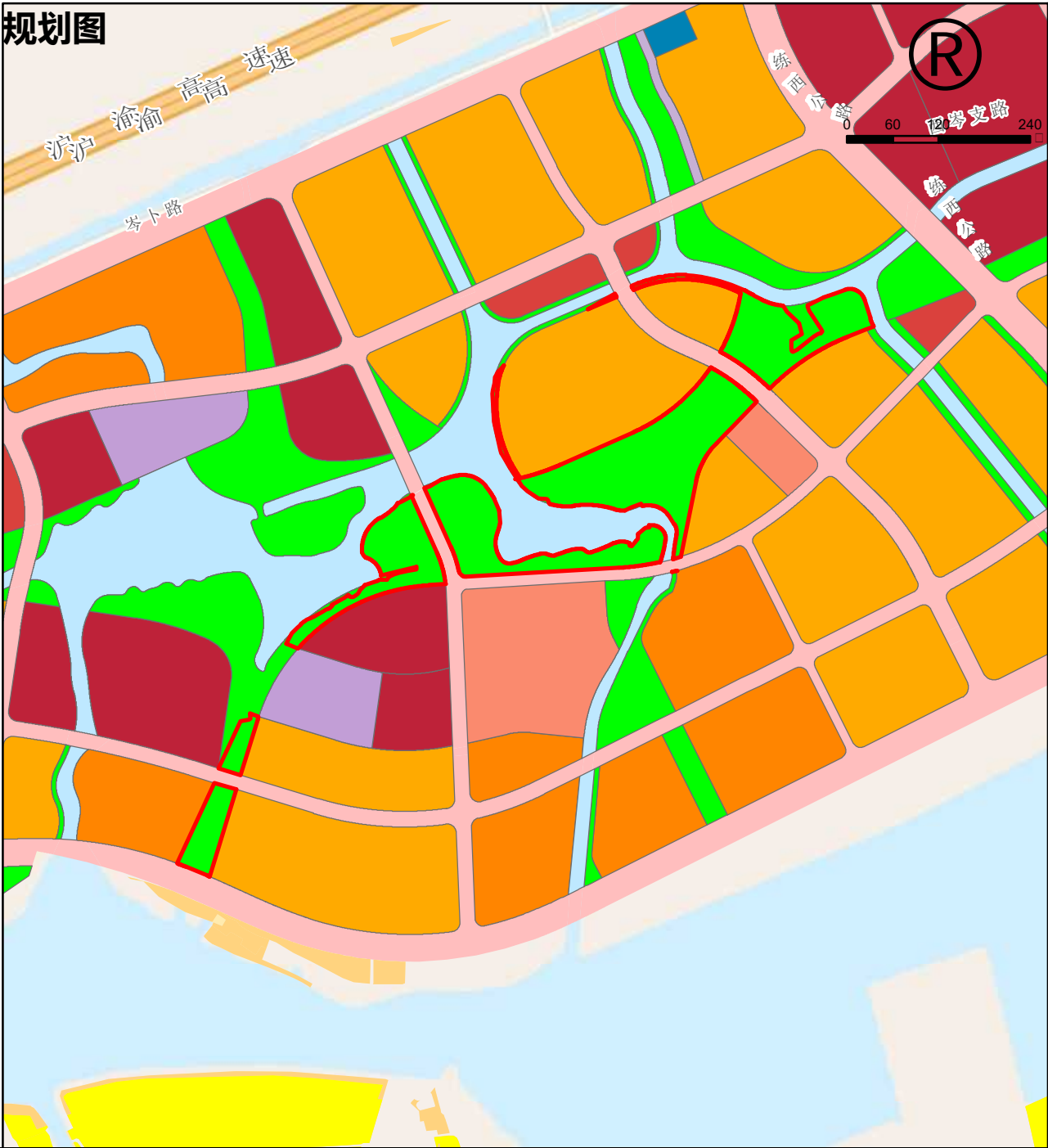


地块信息一览表				
地块编号	用地面积 (公顷)	所在区位	可消纳土方量 (万吨)	备注
QP-JY-III-3	3.4	青浦区朱家角镇	14.9	

地块现状地类一览表					
用地总面积 (公顷)	其中				
	耕地	其他农用地	建设用地	河流水面	其他未利用地
3.4	0	0	0	0	3.4

39

近期紧急土方消纳空间图则（城镇空间）



地块信息一览表					
地块编号	用地面积 (公顷)	所在区位	可消纳土方量 (万吨)	备注	
QP-CZ-III-1	7.21	青浦区金泽镇	36(4米)	已批未供	
地块现状地类一览表					
用地总面积 (公顷)	其中				
	耕地	其他农用地	建设用地	河流水面	其他未利用地
7.21	0.98	0.55	0.3	0.05	5.33

40

近期紧急土方消纳空间图则（城镇空间）



区位图



永丰街道

北杨南路

石湖荡镇



土方消纳空间图则



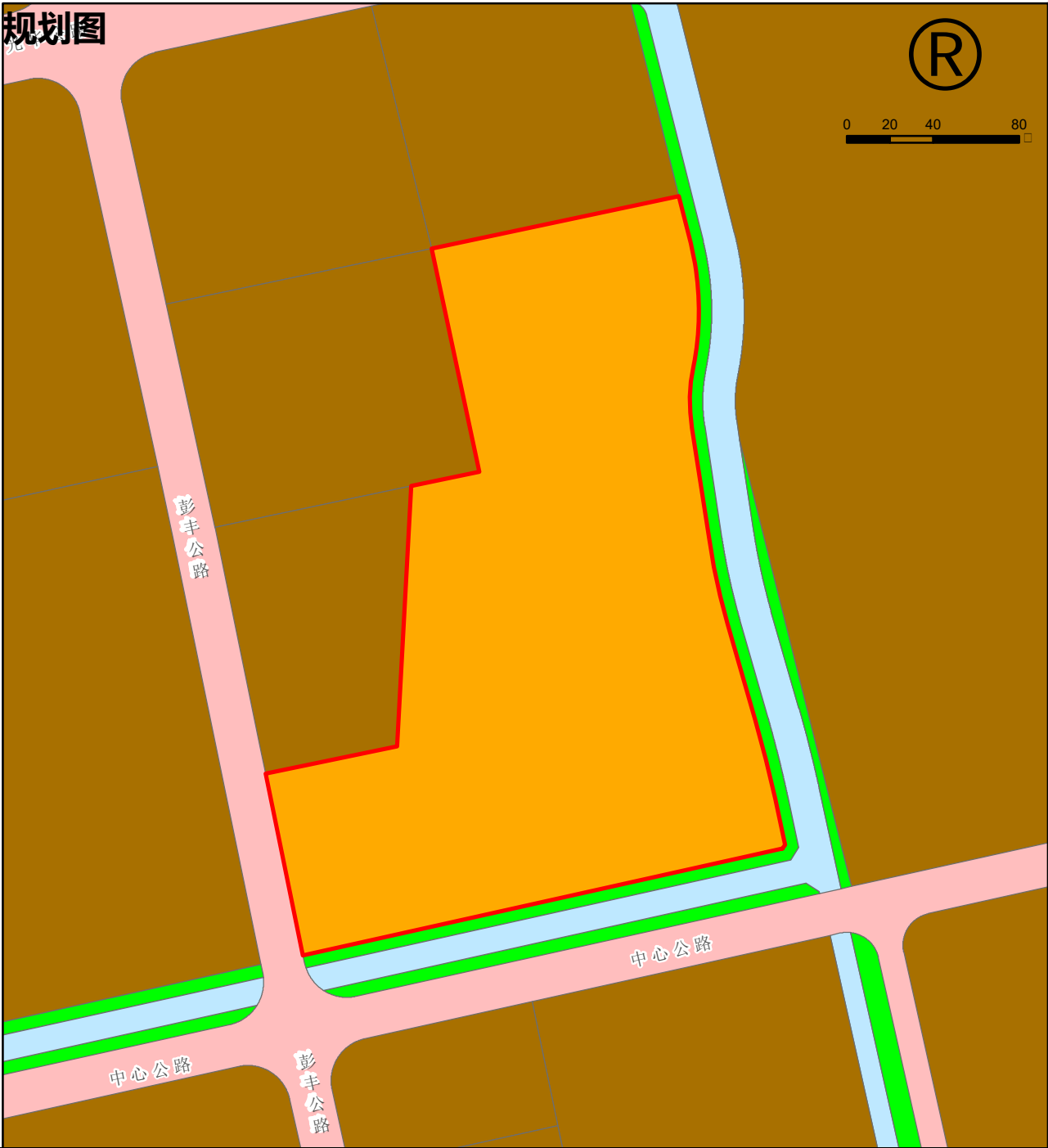
地块信息一览表

地块编号	用地面积(公顷)	所在区位	可消纳土方量(万吨)	备注
SJ-CZ-III-1	4.18	松江区永丰街道	13(3.5米)	闲置土地

地块现状地类一览表

用地总面积(公顷)	其中				
	耕地	其他农用地	建设用地	河流水面	其他未利用地
4.18	2.82	0.18	0.2	0.07	0.91

近期紧急土方消纳空间图则（城镇空间）



- 图 例
- 地块范围
 - 永久基本农田
 - 永农外耕地180
 - 永农外耕地202
 - 城镇开发边界
 - 社区级公共服务设施用地
 - 基础教育设施用地
 - 绿地
 - 住宅组团用地
 - 商业服务业用地
 - 商务办公用地
 - 医疗卫生用地
 - 教育科研设计用地
 - 其它公共设施用地
 - 工业用地
 - 仓储物流用地
 - 特殊用地
 - 对外交通用地
 - 市政设施用地
 - 其它市政设施用地
 - 道路广场用地
 - 城市发展备建用地
 - 控制用地
 - 综合用地
 - 耕地
 - 林地
 - 其他农用地
 - 水域和未利用土地



地块信息一览表					
地块编号	用地面积 (公顷)	所在区位	可消纳土方量 (万吨)	备注	
SJ-CZ-III-2	4.84	松江区小昆山镇	21(3.5米)	闲置土地,集体土地入市地块,实地种植农作物	
地块现状地类一览表					
用地总面积 (公顷)	其中				
	耕地	其他农用地	建设用地	河流水面	其他未利用地
4.84	4.38	0.27	0.05	0.14	0
42					

近期紧急土方消纳空间图则（城镇空间）

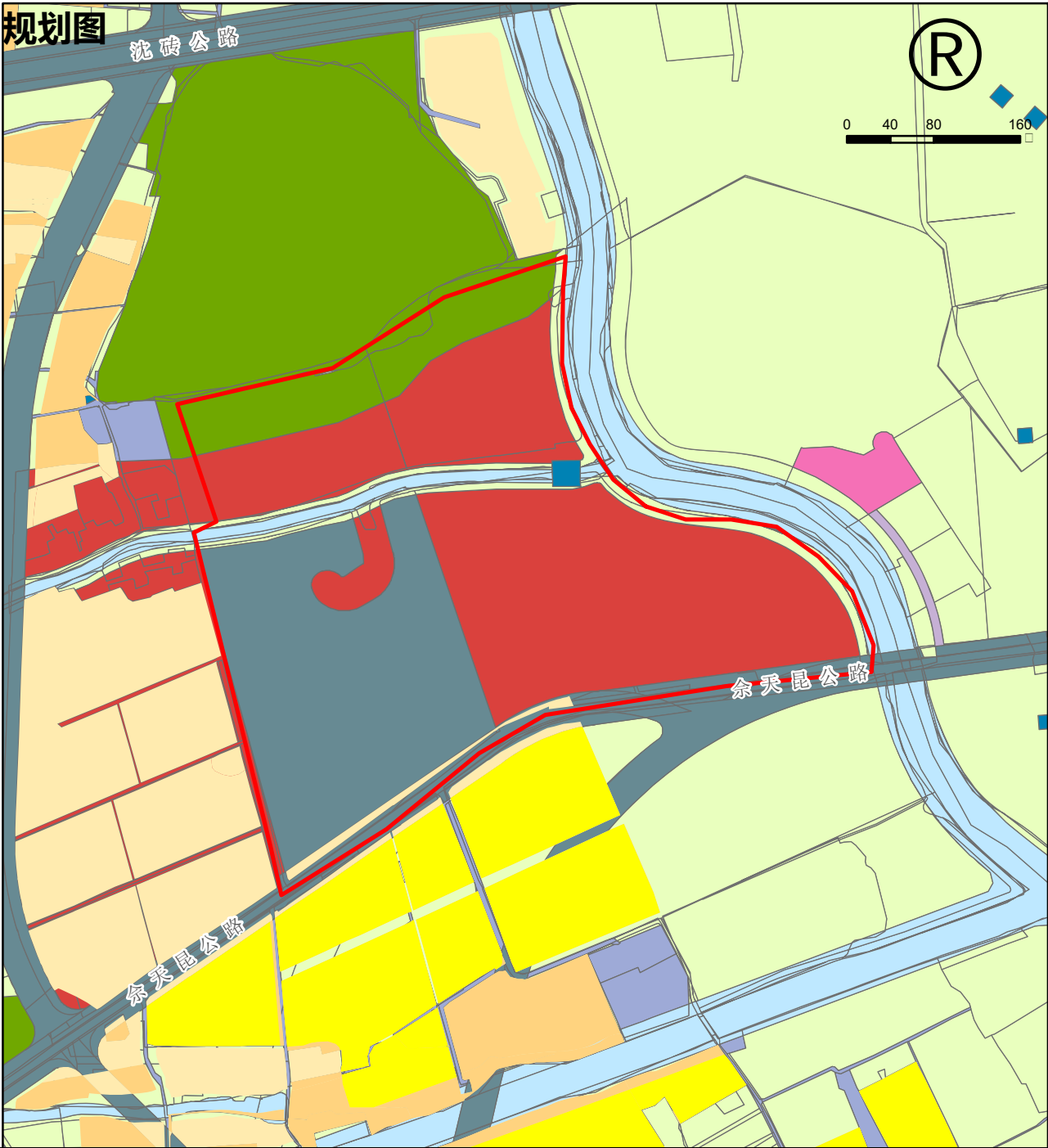


图 例

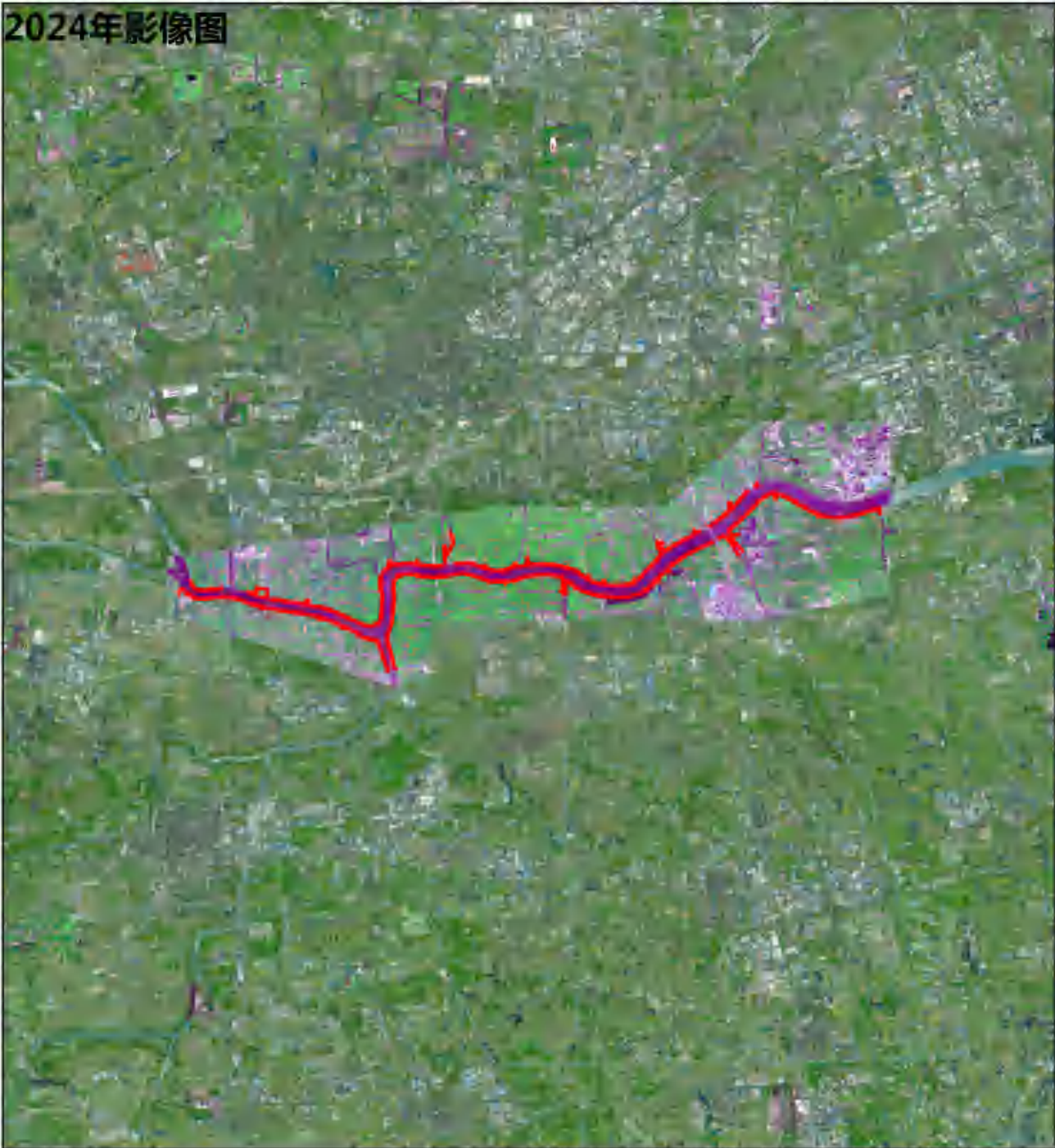
	地块范围
	永久基本农田
	永农外耕地180
	永农外耕地202
	城镇开发边界
	社区级公共服务设施用地
	基础教育设施用地
	绿地
	住宅组团用地
	商业服务业用地
	商务办公用地
	医疗卫生用地
	教育科研设计用地
	其它公共设施用地
	工业用地
	仓储物流用地
	特殊用地
	对外交通用地
	市政设施用地
	其它市政设施用地
	道路广场用地
	城市发展备建用地
	控制用地
	综合用地
	耕地
	林地
	其他农用地
	水域和未利用土地



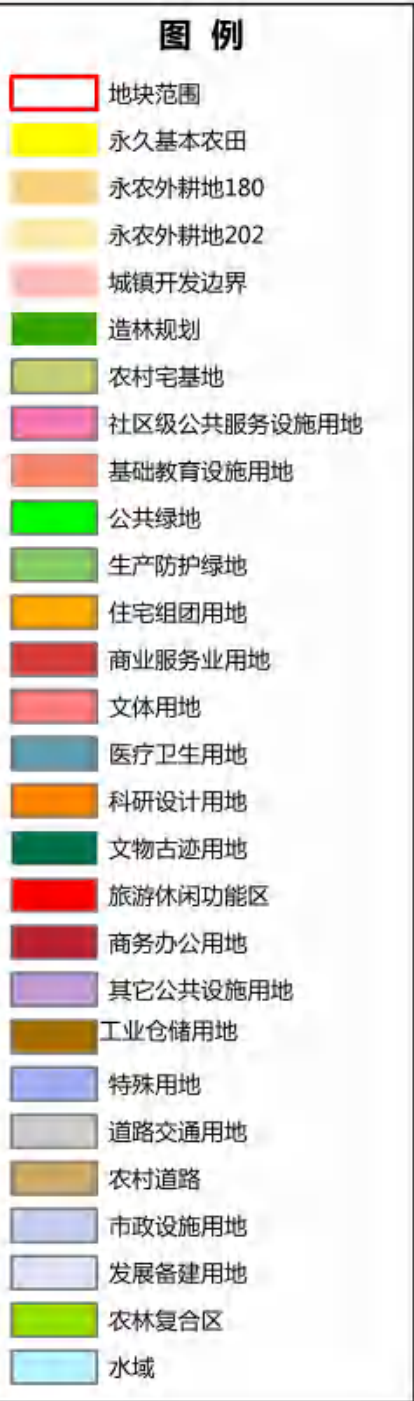
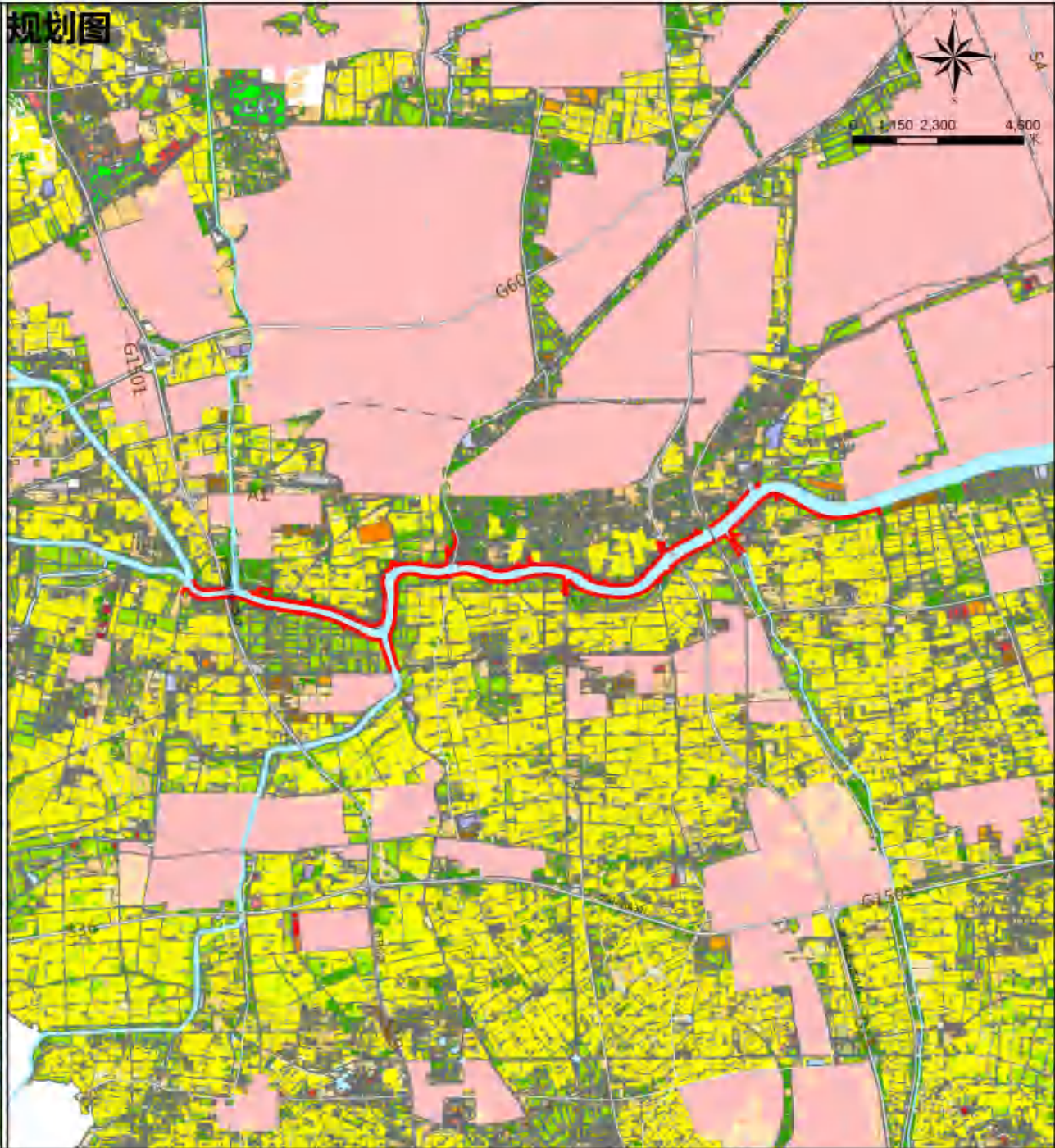
地块信息一览表					
地块编号	用地面积 (公顷)	所在区位	可消纳土方量 (万吨)	备注	
SJ-CZ-III-3	18.43	松江区佘山镇	19(3.5米)	已储未供,大部分种植农作物和种林	
地块现状地类一览表					
用地总面积 (公顷)	其中				
	耕地	其他农用地	建设用地	河流水面	其他未利用地
18.43	12.11	3.08	0.03	0.43	2.78
43					

近期紧急土方消纳空间图则（郊野空间）

2024年影像图



规划图



区位图



地块信息一览表

地块编号	用地面积 (公顷)	所在区位	可消纳土方量 (万吨)	备注
SJ-JY-III-1	70.5	松江区	80	部分消纳

地块现状地类一览表

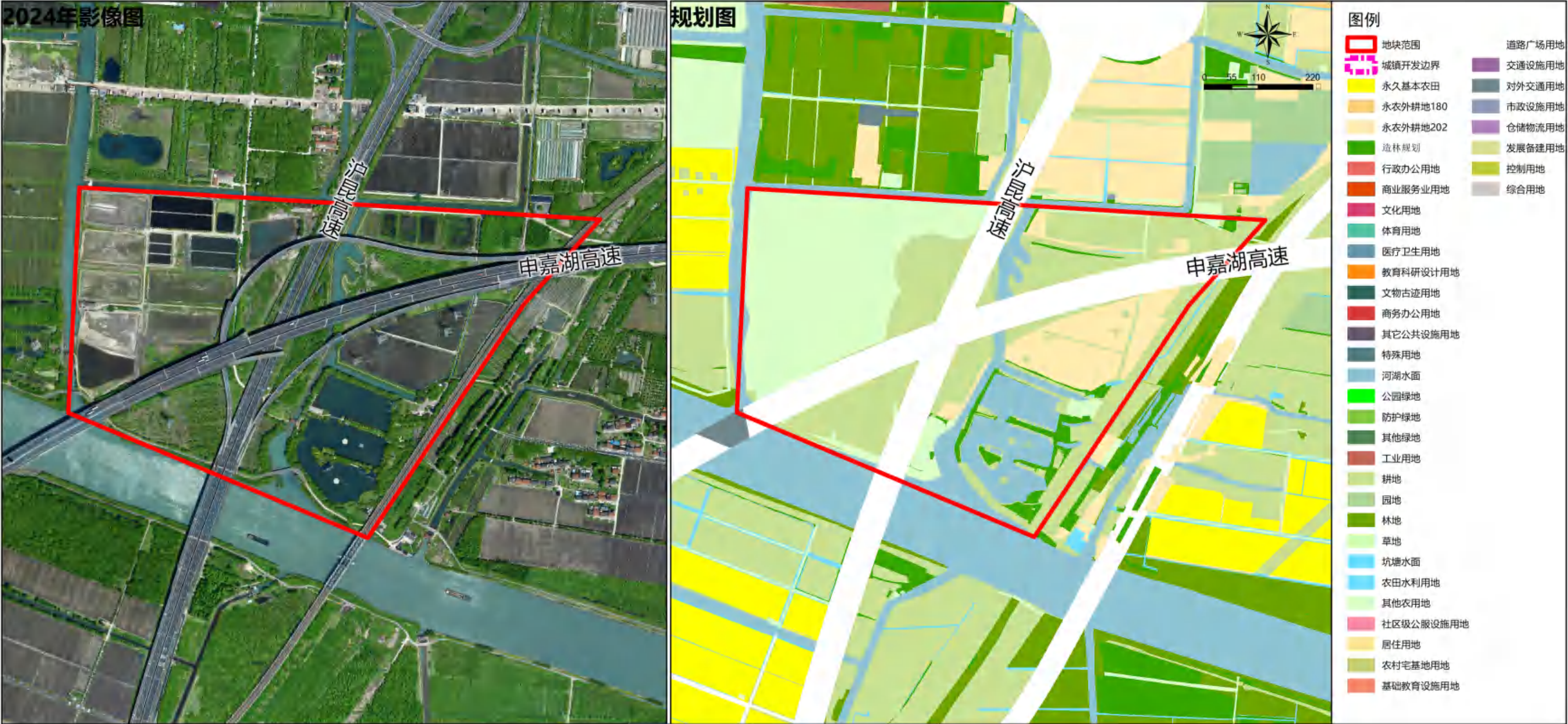
用地总面积 (公顷)	其中				
	耕地	其他农用地	建设用地	河流水面	其他未利用地
70.5	0.7	9.2	51.7	1.2	7.8

近期紧急土方消纳空间图则（郊野空间）



地块信息一览表					
地块编号	用地面积 (公顷)	所在区位	可消纳土方量 (万吨)	备注	
SJ-JY-III-2	4.8	松江区佘山镇	18	较周边高出0.5米	
地块现状地类一览表					
用地总面积 (公顷)	其中				
	耕地	其他农用地	建设用地	河流水面	其他未利用地
	4.8	0	0	0	4.8
45					

近期紧急土方消纳空间图则（立交复合空间）



地块信息一览表				
地块编号	用地面积 (公顷)	所在区位	可消纳土方量 (万吨)	备注
SJ-LJ-III-1	48.55	松江区石湖荡镇	10.51	
地块现状地类一览表				
用地总面积 (公顷)	其中			
	耕地	其他农用地	建设用地	河流水面 其他未利用地
48.55	5.26	23.72	17.09	2.48 0.00

近期紧急土方消纳空间图则（立交复合空间）



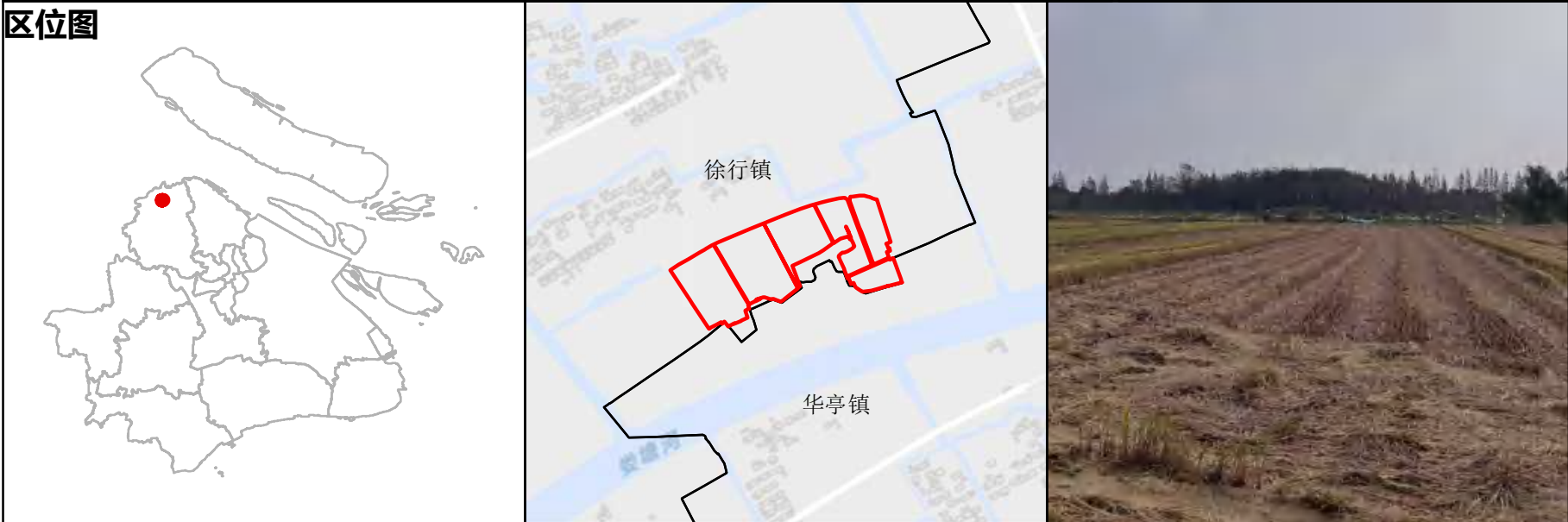
图例

地块范围	道路广场用地
城镇开发边界	交通设施用地
永久基本农田	对外交通用地
永农外耕地180	市政设施用地
永农外耕地202	仓储物流用地
造林规划	发展备建用地
行政办公用地	控制用地
商业服务业用地	综合用地
文化用地	
体育用地	
医疗卫生用地	
教育科研设计用地	
文物古迹用地	
商务办公用地	
其它公共设施用地	
特殊用地	
河湖水面	
公园绿地	
防护绿地	
其他绿地	
工业用地	
耕地	
园地	
林地	
草地	
坑塘水面	
农田水利用地	
其他农用地	
社区级公服设施用地	
居住用地	
农村宅基地用地	
基础教育设施用地	



地块信息一览表				
地块编号	用地面积 (公顷)	所在区位	可消纳土方量 (万吨)	备注
SJ-LJ-III-2	29.23	松江区车墩镇	12.06	
地块现状地类一览表				
用地总面积 (公顷)	其中			
	耕地	其他农用地	建设用地	河流水面 其他未利用地
29.23	0.07	0.25	28.90	0.01 0.00

近期紧急土方消纳空间图则（郊野空间）



地块信息一览表					
地块编号	用地面积 (公顷)	所在区位	可消纳土方量 (万吨)	备注	
JD-JY-III-1	3.8	嘉定区徐行镇	16.6	202外耕地	
地块现状地类一览表					
用地总面积 (公顷)	其中				
	耕地	其他农用地	建设用地	河流水面	其他未利用地
	3.8	0	0	0	0
48					

近期紧急土方消纳空间图则（郊野空间）



地块信息一览表					
地块编号	用地面积 (公顷)	所在区位	可消纳土方量 (万吨)	备注	
QP-JY-IV-1	1.2	青浦区金泽镇	3.9		
地块现状地类一览表					
用地总面积 (公顷)	其中				
	耕地	其他农用地	建设用地	河流水面	其他未利用地
1.2	0	0	1.2	0	0
49					

近期紧急土方消纳空间图则（郊野空间）



图 例	
<div></div>	地块范围
<div></div>	永久基本农田
<div></div>	永农外耕地180
<div></div>	永农外耕地202
<div></div>	城镇开发边界
<div></div>	造林规划
<div></div>	农村宅基地
<div></div>	社区级公共服务设施用地
<div></div>	基础教育设施用地
<div></div>	公共绿地
<div></div>	生产防护绿地
<div></div>	住宅组团用地
<div></div>	商业服务业用地
<div></div>	文体用地
<div></div>	医疗卫生用地
<div></div>	科研设计用地
<div></div>	文物古迹用地
<div></div>	旅游休闲功能区
<div></div>	商务办公用地
<div></div>	其它公共设施用地
<div></div>	工业仓储用地
<div></div>	特殊用地
<div></div>	道路交通用地
<div></div>	农村道路
<div></div>	市政设施用地
<div></div>	发展备建用地
<div></div>	农林复合区
<div></div>	水域



地块信息一览表					
地块编号	用地面积 (公顷)	所在区位	可消纳土方量 (万吨)	备注	
QP-JY-IV-2	0.4	青浦区金泽镇	1.3		
地块现状地类一览表					
用地总面积 (公顷)	其中				
	耕地	其他农用地	建设用地	河流水面	其他未利用地
0.4	0	0	0.4	0	0
50					

近期紧急土方消纳空间图则（郊野空间）

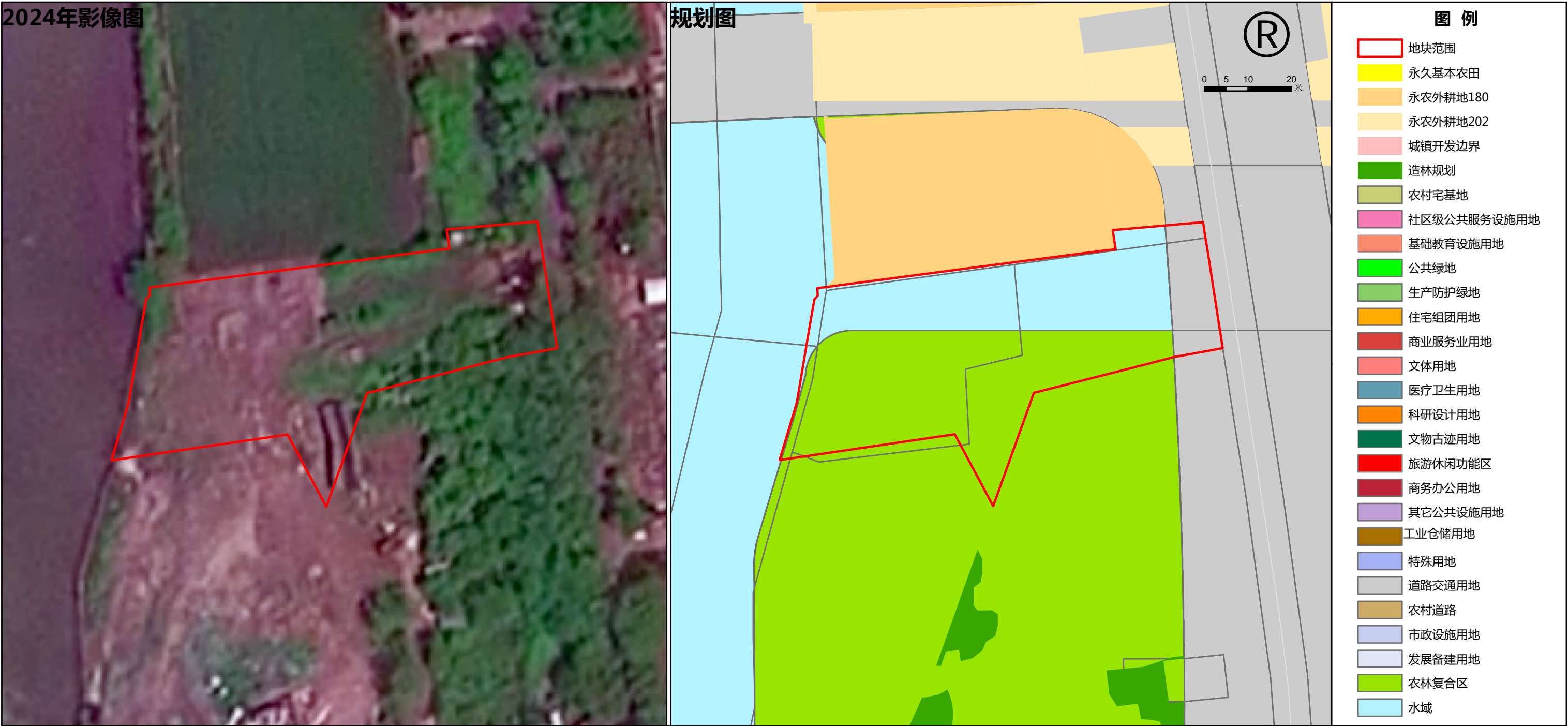


地块信息一览表					
地块编号	用地面积 (公顷)	所在区位	可消纳土方量 (万吨)	备注	
QP-JY-IV-3	0.7	青浦区朱家角镇	2.2		
地块现状地类一览表					
用地总面积 (公顷)	其中				
	耕地	其他农用地	建设用地	河流水面	其他未利用地
0.7	0	0	0.2	0	0.5
51					

近期紧急土方消纳空间图则（郊野空间）

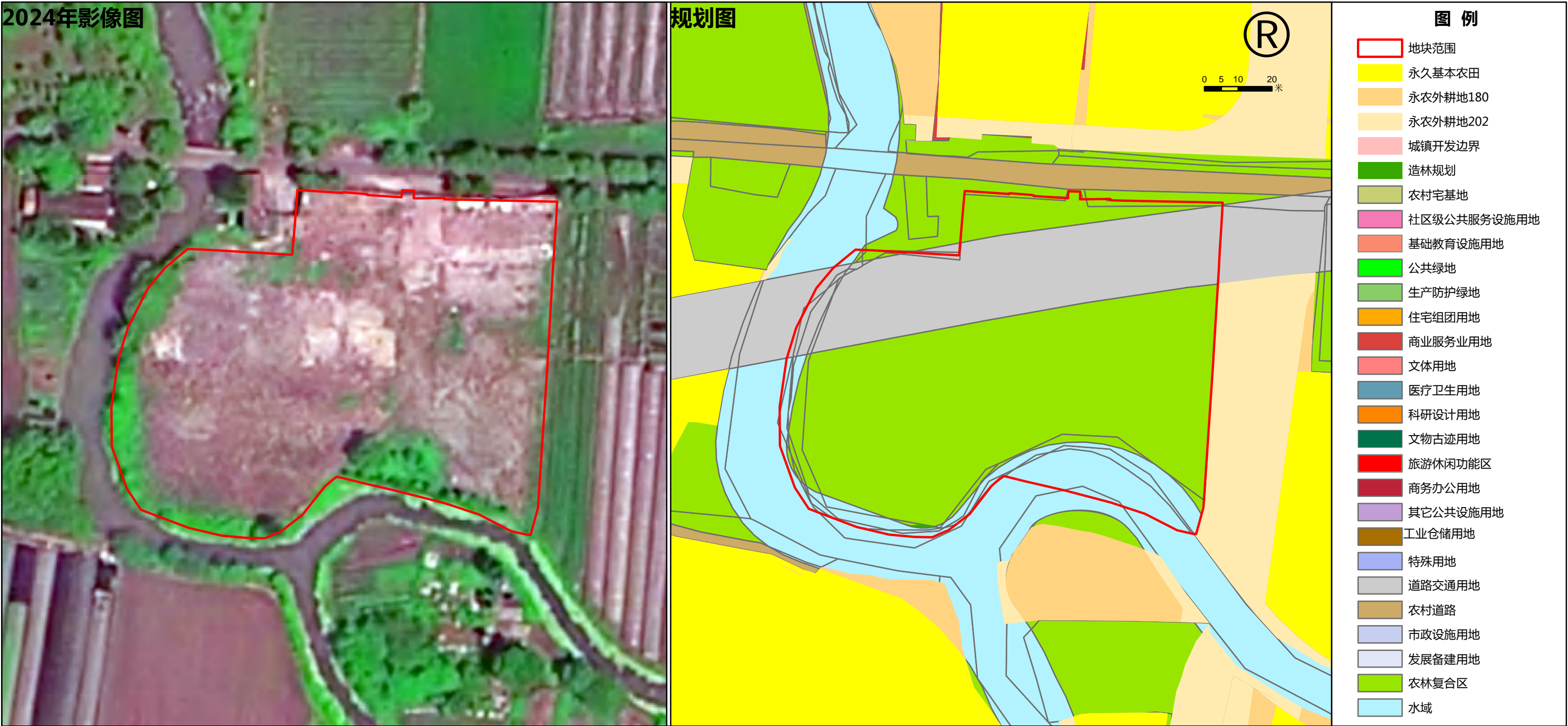


近期紧急土方消纳空间图则（郊野空间）



地块信息一览表					
地块编号	用地面积 (公顷)	所在区位	可消纳土方量 (万吨)	备注	
QP-JY-IV-5	0.3	青浦区香花桥街道	1.1		
地块现状地类一览表					
用地总面积 (公顷)	其中				
	耕地	其他农用地	建设用地	河流水面	其他未利用地
	0	0	0.3	0	0
53					


近期紧急土方消纳空间图则（郊野空间）



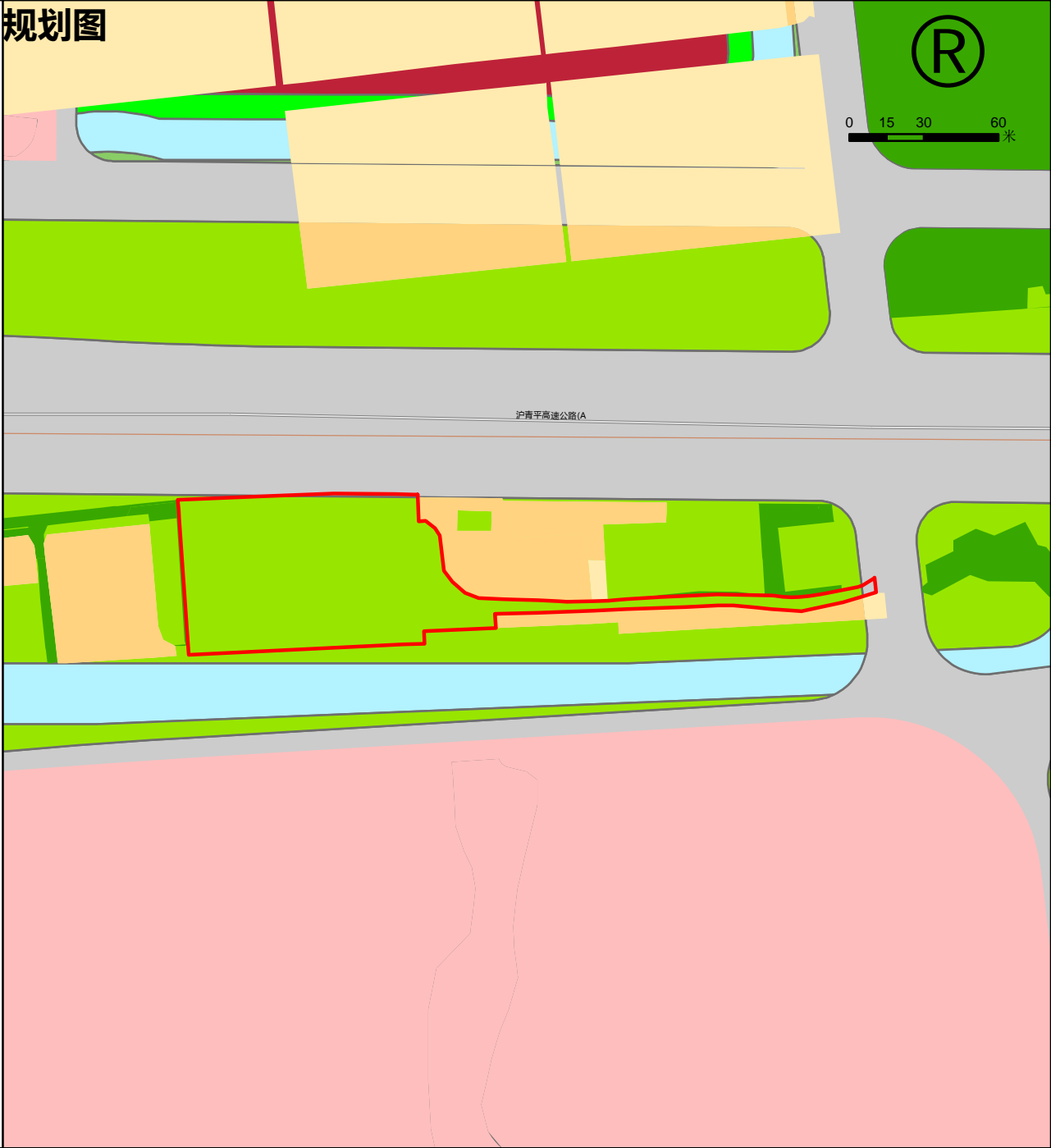
地块信息一览表					
地块编号	用地面积 (公顷)	所在区位	可消纳土方量 (万吨)	备注	
QP-JY-IV-6	1.1	青浦区白鹤镇	2	已较周边高2米	
地块现状地类一览表					
用地总面积 (公顷)	其中				
	耕地	其他农用地	建设用地	河流水面	其他未利用地
1.1	0	0	1	0	0
54					

近期紧急土方消纳空间图则（郊野空间）

2024年影像图



规划图



- 图 例
- 地块范围
 - 永久基本农田
 - 永农外耕地180
 - 永农外耕地202
 - 城镇开发边界
 - 造林规划
 - 农村宅基地
 - 社区级公共服务设施用地
 - 基础教育设施用地
 - 公共绿地
 - 生产防护绿地
 - 住宅组团用地
 - 商业服务业用地
 - 文体用地
 - 医疗卫生用地
 - 科研设计用地
 - 文物古迹用地
 - 旅游休闲功能区
 - 商务办公用地
 - 其它公共设施用地
 - 工业仓储用地
 - 特殊用地
 - 道路交通用地
 - 农村道路
 - 市政设施用地
 - 发展备建用地
 - 农林复合区
 - 水域

区位图



地块信息一览表					
地块编号	用地面积 (公顷)	所在区位	可消纳土方量 (万吨)	备注	
QP-JY-IV-7	0.7	青浦区赵巷镇	2.4		

地块现状地类一览表					
用地总面积 (公顷)	其中				
	耕地	其他农用地	建设用地	河流水面	其他未利用地
0.7	0	0.1	0.6	0	0

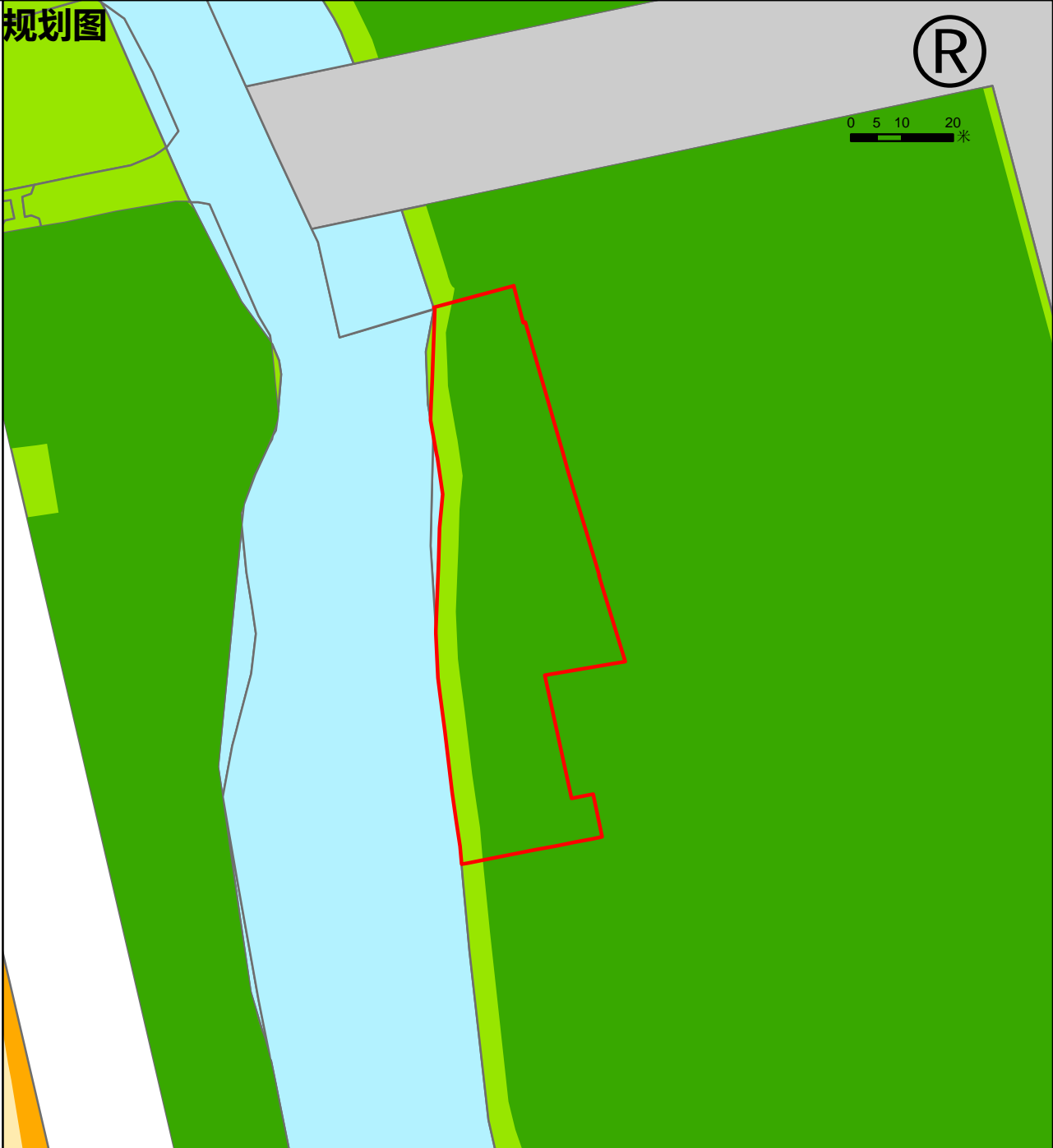
55

近期紧急土方消纳空间图则（郊野空间）

2024年影像图



规划图



- 图例
- 地块范围
 - 永久基本农田
 - 永农外耕地180
 - 永农外耕地202
 - 城镇开发边界
 - 造林规划
 - 农村宅基地
 - 社区级公共服务设施用地
 - 基础教育设施用地
 - 公共绿地
 - 生产防护绿地
 - 住宅组团用地
 - 商业服务业用地
 - 文体用地
 - 医疗卫生用地
 - 科研设计用地
 - 文物古迹用地
 - 旅游休闲功能区
 - 商务办公用地
 - 其它公共设施用地
 - 工业仓储用地
 - 特殊用地
 - 道路交通用地
 - 农村道路
 - 市政设施用地
 - 发展备建用地
 - 农林复合区
 - 水域

区位图



地块信息一览表				
地块编号	用地面积 (公顷)	所在区位	可消纳土方量 (万吨)	备注
QP-JY-IV-8	0.3	青浦区赵巷镇	0.9	

地块现状地类一览表					
用地总面积 (公顷)	其中				
	耕地	其他农用地	建设用地	河流水面	其他未利用地
0.3	0	0	0.3	0	0

56

近期紧急土方消纳空间图则（郊野空间）



地块信息一览表					
地块编号	用地面积 (公顷)	所在区位	可消纳土方量 (万吨)	备注	
QP-JY-IV-9	0.8	青浦区金泽镇	2.5		
地块现状地类一览表					
用地总面积 (公顷)	其中				
	耕地	其他农用地	建设用地	河流水面	其他未利用地
0.8	0	0	0.8	0	0

57

近期紧急土方消纳空间图则（郊野空间）



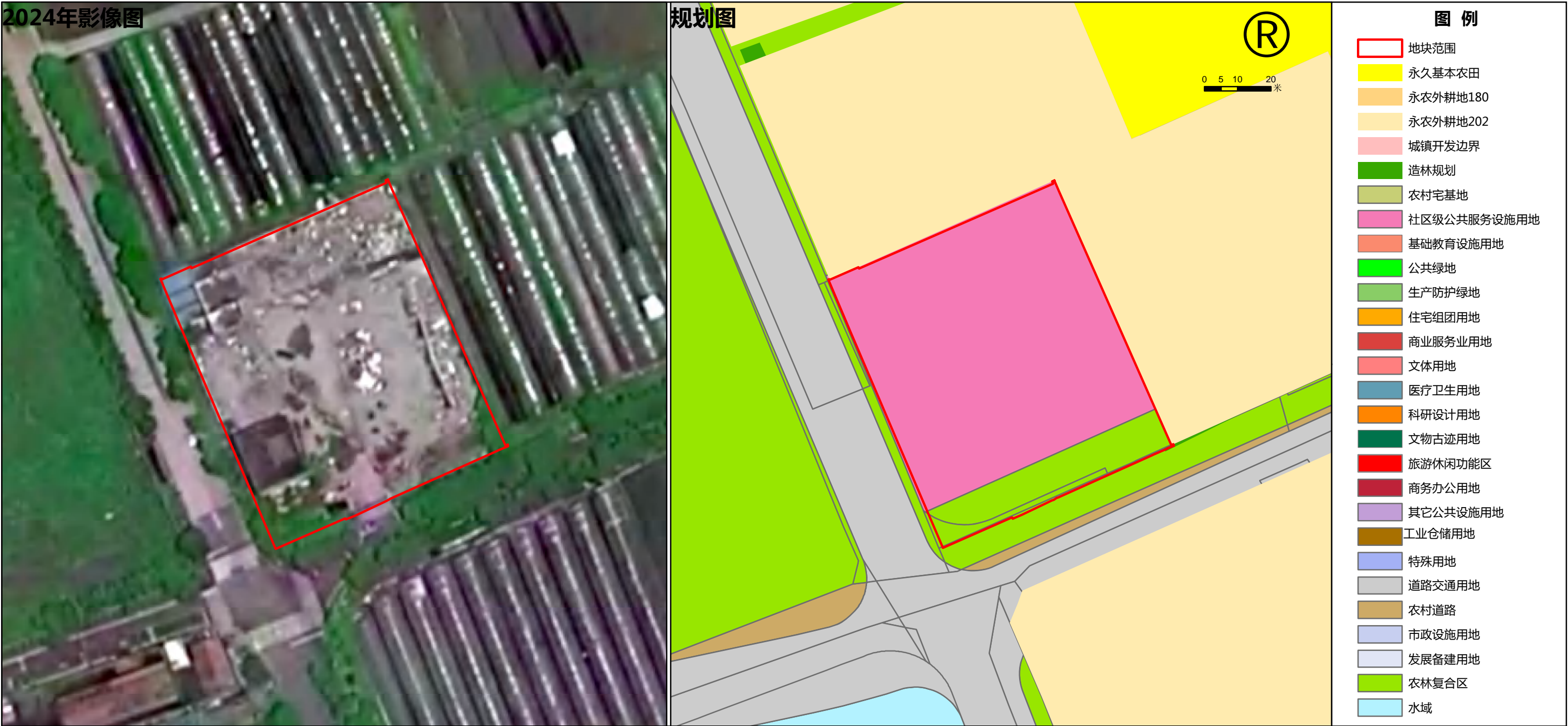
地块信息一览表					
地块编号	用地面积 (公顷)	所在区位	可消纳土方量 (万吨)	备注	
QP-JY-IV-10	0.4	青浦区白鹤镇	1.3		
地块现状地类一览表					
用地总面积 (公顷)	其中				
	耕地	其他农用地	建设用地	河流水面	其他未利用地
	0	0	0.4	0	0
58					

近期紧急土方消纳空间图则（郊野空间）



地块信息一览表					
地块编号	用地面积 (公顷)	所在区位	可容纳土方量 (万吨)	备注	
QP-JY-IV-11	1	青浦区华新镇	3.3		
地块现状地类一览表					
用地总面积 (公顷)	其中				
	耕地	其他农用地	建设用地	河流水面	其他未利用地
1	0	0	1	0	0
59					

近期紧急土方消纳空间图则（郊野空间）



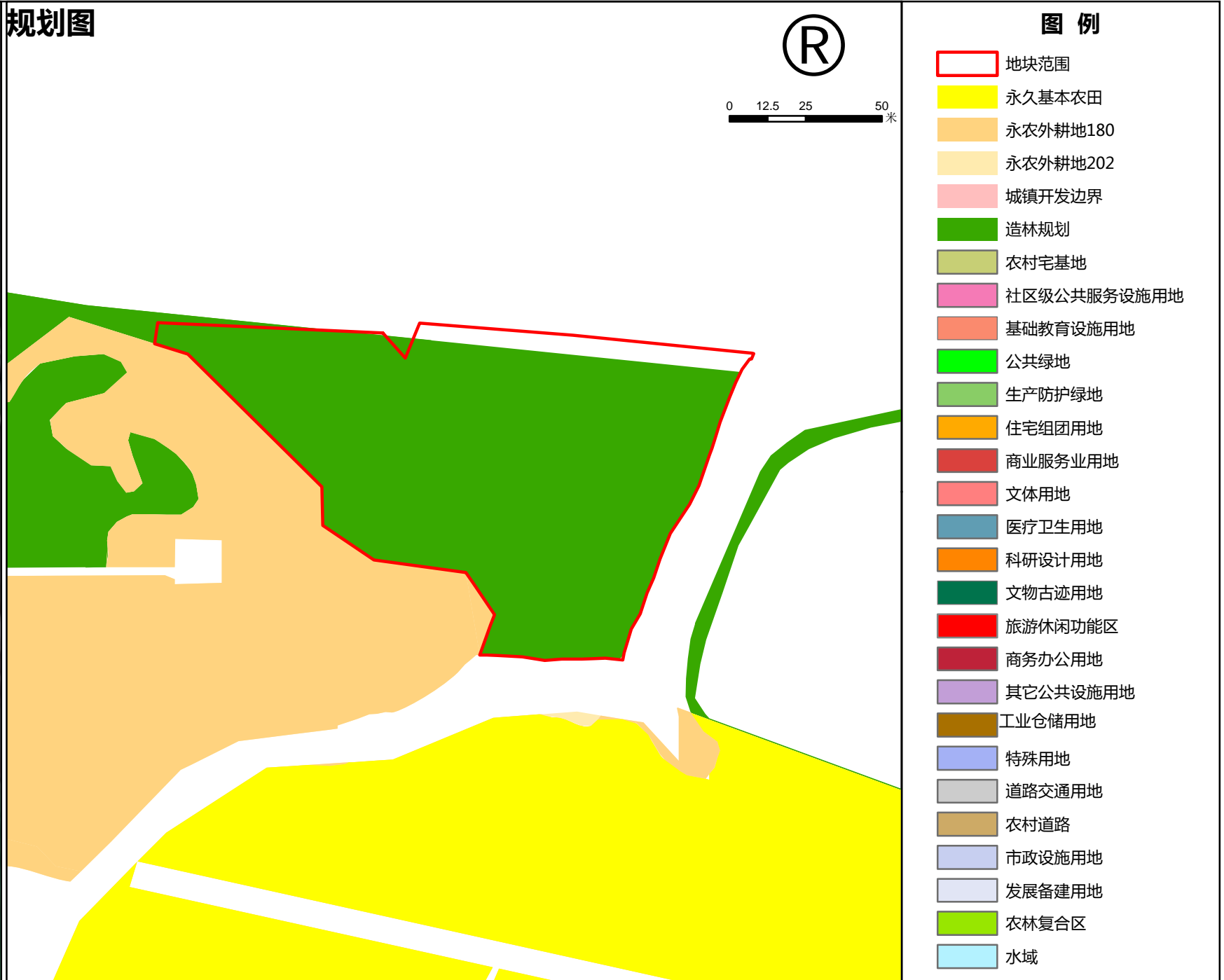
地块信息一览表					
地块编号	用地面积 (公顷)	所在区位	可消纳土方量 (万吨)	备注	
QP-JY-IV-12	0.7	青浦区白鹤镇	2.1		
地块现状地类一览表					
用地总面积 (公顷)	其中				
	耕地	其他农用地	建设用地	河流水面	其他未利用地
0.7	0	0	0.6	0	0
60					

近期紧急土方消纳空间图则（郊野空间）

2024年影像图



规划图



区位图



地块信息一览表

地块编号	用地面积 (公顷)	所在区位	可消纳土方量 (万吨)	备注
QP-JY-IV-13	1.2	青浦区金泽镇	2.5	部分消纳

地块现状地类一览表

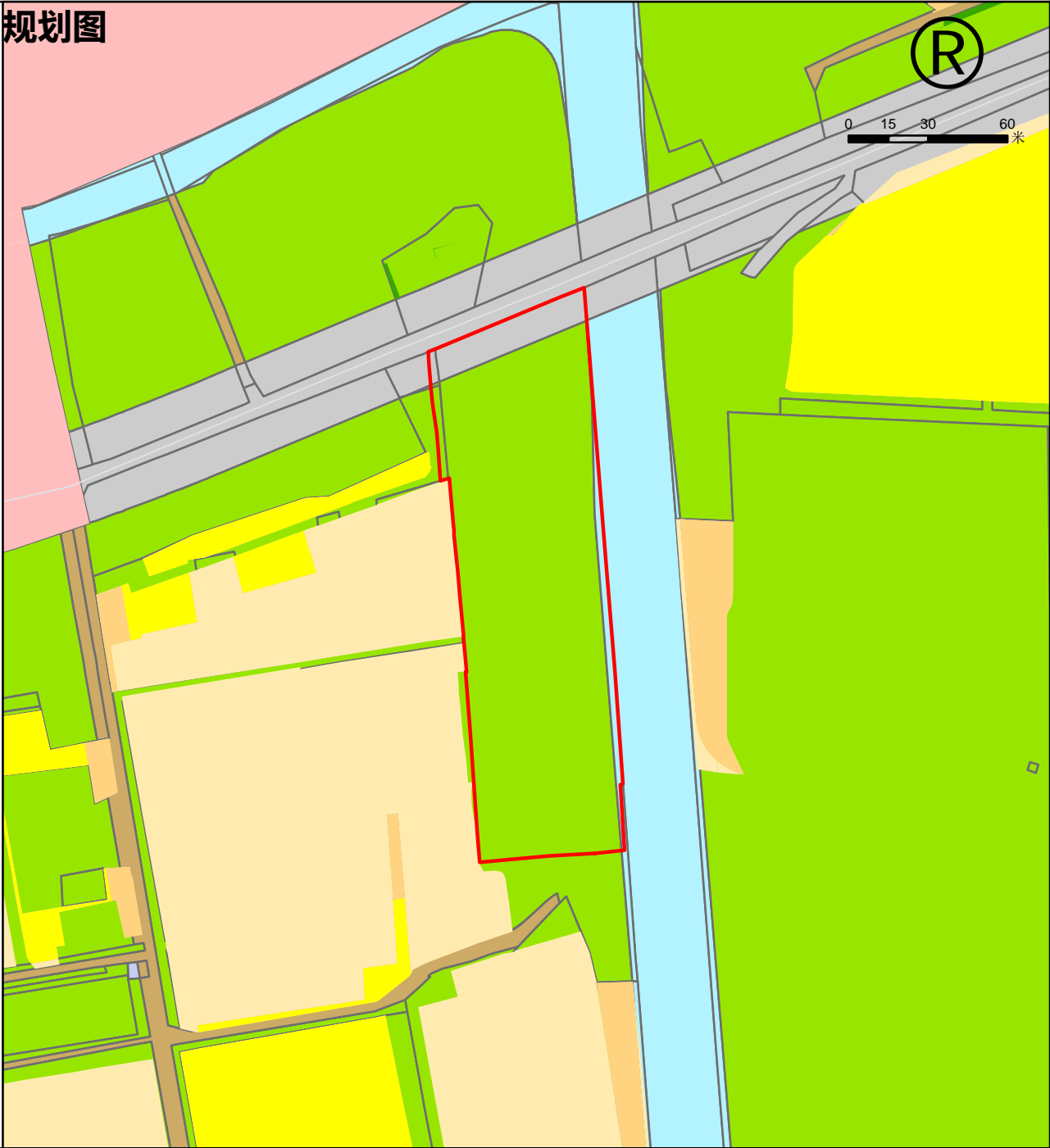
用地总面积 (公顷)	其中				
	耕地	其他农用地	建设用地	河流水面	其他未利用地
1.2	0	1.2	0	0	0

近期紧急土方消纳空间图则（郊野空间）

2024年影像图



规划图



图例

- 地块范围
- 永久基本农田
- 永农外耕地180
- 永农外耕地202
- 城镇开发边界
- 造林规划
- 农村宅基地
- 社区级公共服务设施用地
- 基础教育设施用地
- 公共绿地
- 生产防护绿地
- 住宅组团用地
- 商业服务业用地
- 文体用地
- 医疗卫生用地
- 科研设计用地
- 文物古迹用地
- 旅游休闲功能区
- 商务办公用地
- 其它公共设施用地
- 工业仓储用地
- 特殊用地
- 道路交通用地
- 农村道路
- 市政设施用地
- 发展备建用地
- 农林复合区
- 水域

区位图



地块信息一览表

地块编号	用地面积 (公顷)	所在区位	可消纳土方量 (万吨)	备注
QP-JY-IV-14	1.2	青浦区练塘镇	3.8	

地块现状地类一览表

用地总面积 (公顷)	其中				
	耕地	其他农用地	建设用地	河流水面	其他未利用地
1.2	0	0	1.2	0	0


近期紧急土方消纳空间图则（郊野空间）



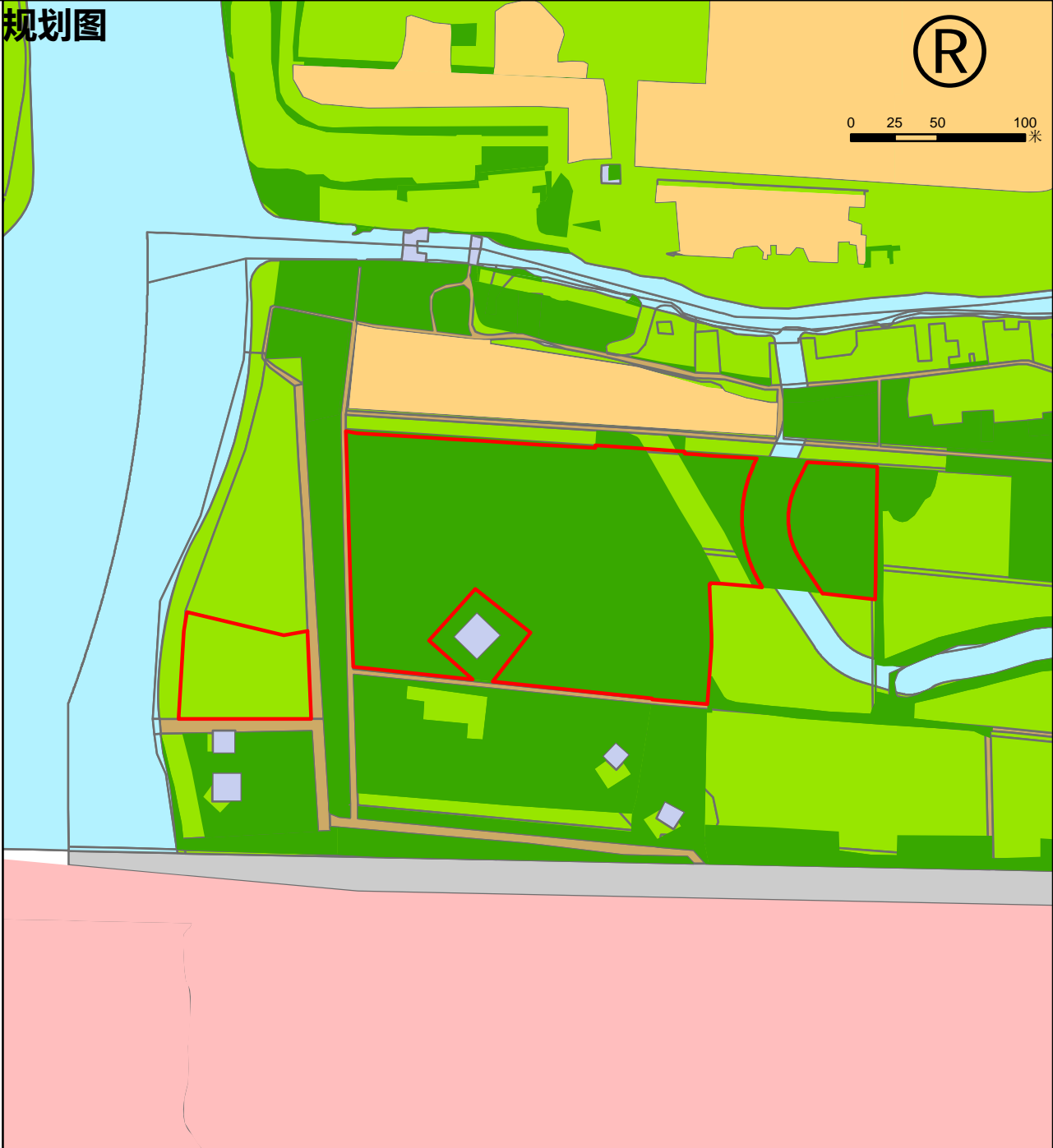
地块信息一览表					
地块编号	用地面积 (公顷)	所在区位	可消纳土方量 (万吨)	备注	
QP-JY-IV-15	2.1	青浦区白鹤镇	6.9		
地块现状地类一览表					
用地总面积 (公顷)	其中				
	耕地	其他农用地	建设用地	河流水面	其他未利用地
2.1	0	0.2	1.8	0	0.2
63					

近期紧急土方消纳空间图则（郊野空间）

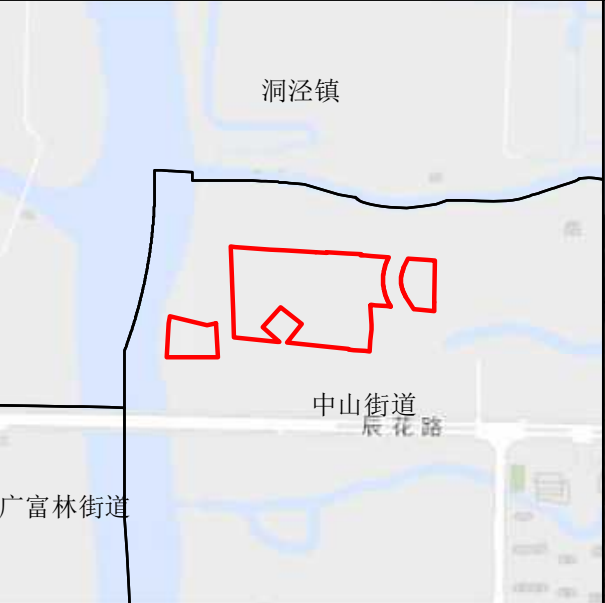
2024年影像图



规划图



区位图



地块信息一览表				
地块编号	用地面积 (公顷)	所在区位	可消纳土方量 (万吨)	备注
SJ-JY-IV-1	3.6	松江区中山街道	6	需与防汛通道保持距离

地块现状地类一览表					
用地总面积 (公顷)	其中				
	耕地	其他农用地	建设用地	河流水面	其他未利用地
3.6	0	0	0	0	3.6

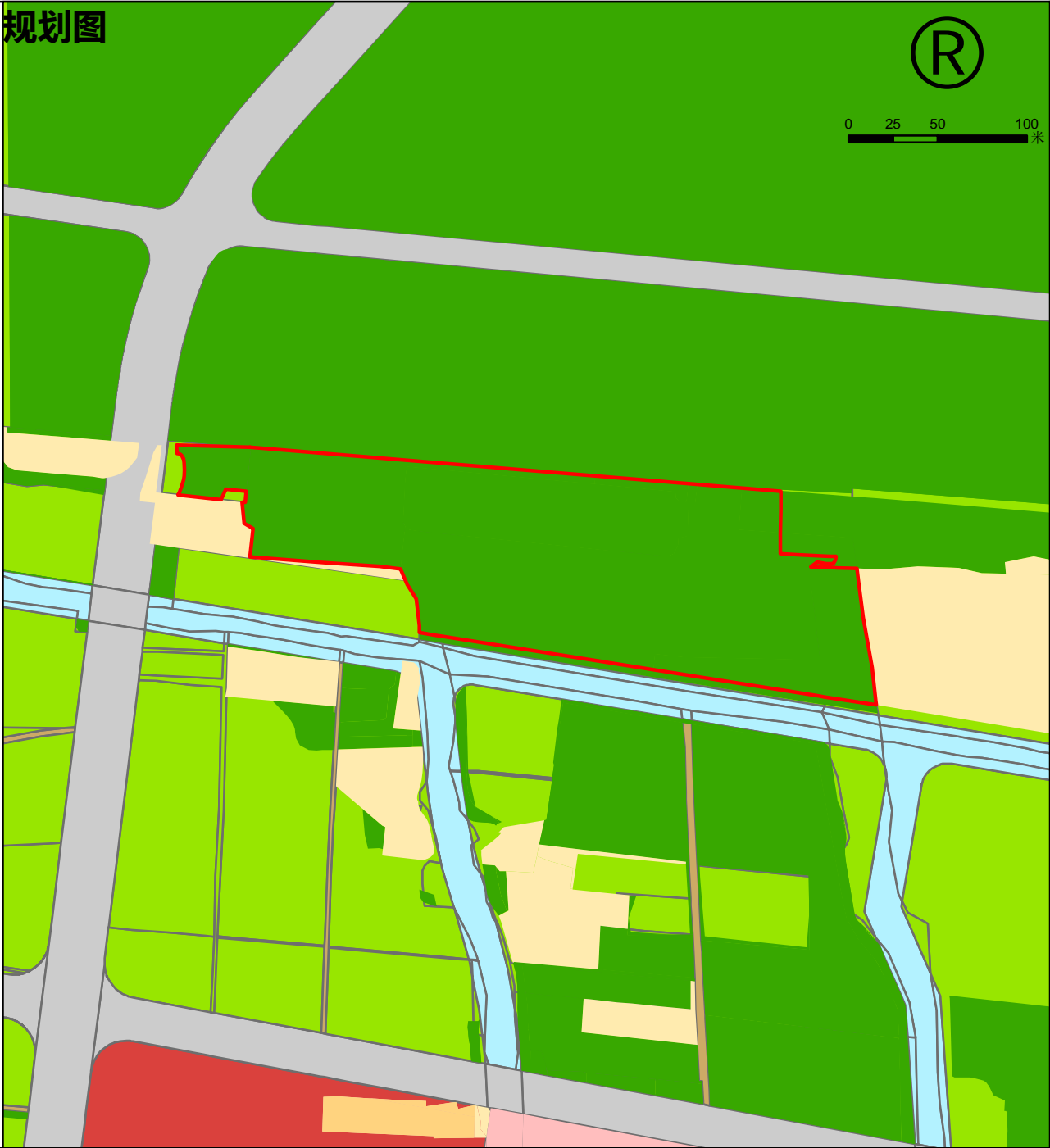
64

近期紧急土方消纳空间图则（郊野空间）

2024年影像图



规划图



- 图例
- 地块范围
 - 永久基本农田
 - 永农外耕地180
 - 永农外耕地202
 - 城镇开发边界
 - 造林规划
 - 农村宅基地
 - 社区级公共服务设施用地
 - 基础教育设施用地
 - 公共绿地
 - 生产防护绿地
 - 住宅组团用地
 - 商业服务业用地
 - 文体用地
 - 医疗卫生用地
 - 科研设计用地
 - 文物古迹用地
 - 旅游休闲功能区
 - 商务办公用地
 - 其它公共设施用地
 - 工业仓储用地
 - 特殊用地
 - 道路交通用地
 - 农村道路
 - 市政设施用地
 - 发展备建用地
 - 农林复合区
 - 水域

区位图



地块信息一览表

地块编号	用地面积 (公顷)	所在区位	可消纳土方量 (万吨)	备注
SJ-JY-IV-2	3.2	松江区中山街道	4	40%荒草地，部分消纳

地块现状地类一览表

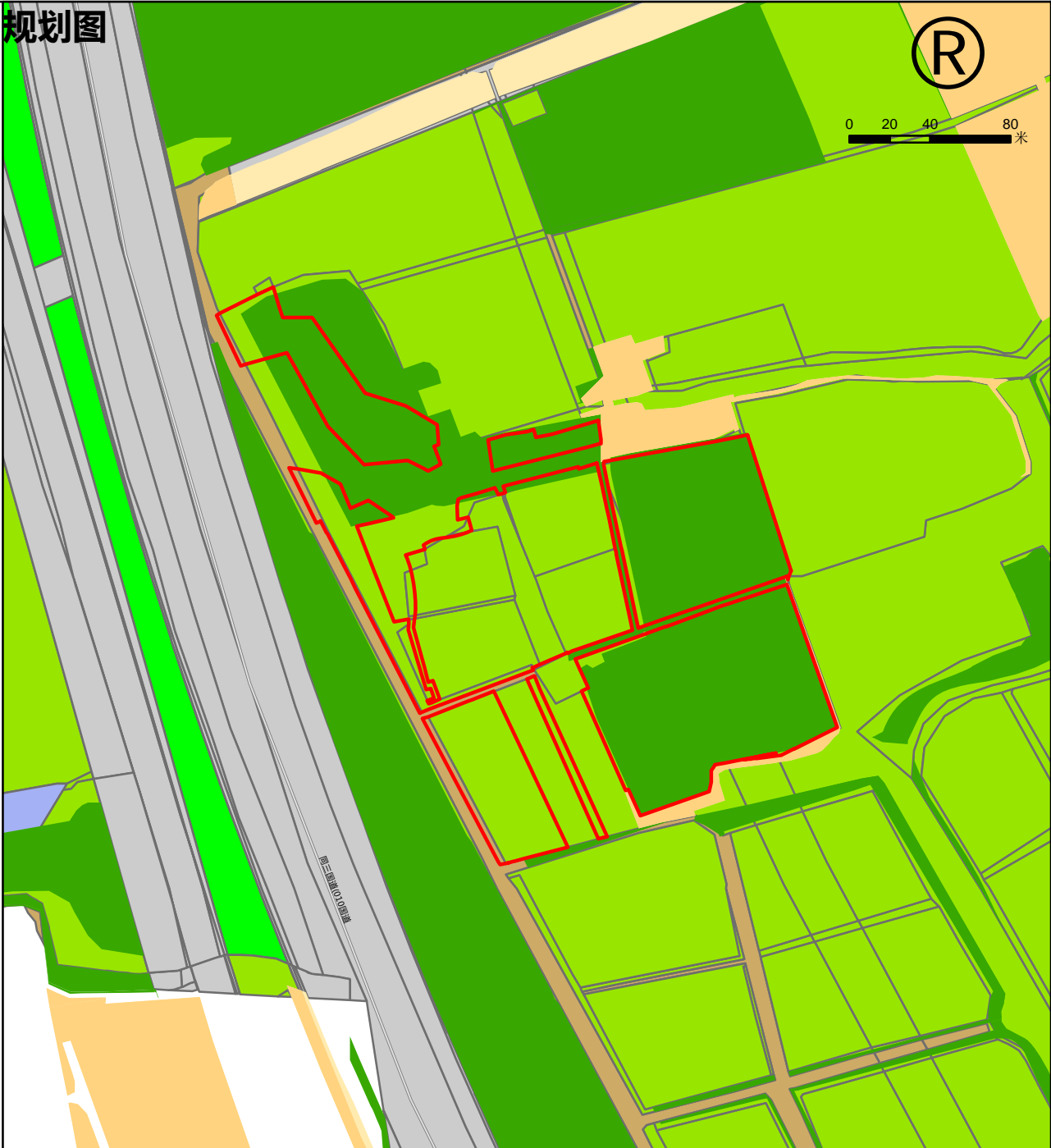
用地总面积 (公顷)	其中				
	耕地	其他农用地	建设用地	河流水面	其他未利用地
3.2	0.8	1.4	0.6	0	0.5

近期紧急土方消纳空间图则（郊野空间）

2024年影像图



规划图



图例

- 地块范围
- 永久基本农田
- 永农外耕地180
- 永农外耕地202
- 城镇开发边界
- 造林规划
- 农村宅基地
- 社区级公共服务设施用地
- 基础教育设施用地
- 公共绿地
- 生产防护绿地
- 住宅组团用地
- 商业服务业用地
- 文体用地
- 医疗卫生用地
- 科研设计用地
- 文物古迹用地
- 旅游休闲功能区
- 商务办公用地
- 其它公共设施用地
- 工业仓储用地
- 特殊用地
- 道路交通用地
- 农村道路
- 市政设施用地
- 发展备建用地
- 农林复合区
- 水域

区位图



地块信息一览表

地块编号	用地面积 (公顷)	所在区位	可消纳土方量 (万吨)	备注
SJ-JY-IV-3	3.3	松江区佘山镇	4	45%荒草地，部分消纳

地块现状地类一览表

用地总面积 (公顷)	其中				
	耕地	其他农用地	建设用地	河流水面	其他未利用地
3.3	0	3	0.3	0	0

近期紧急土方消纳空间图则（郊野空间）

2024年影像图



规划图



图 例	
	地块范围
	永久基本农田
	永农外耕地180
	永农外耕地202
	城镇开发边界
	造林规划
	农村宅基地
	社区级公共服务设施用地
	基础教育设施用地
	公共绿地
	生产防护绿地
	住宅组团用地
	商业服务业用地
	文体用地
	医疗卫生用地
	科研设计用地
	文物古迹用地
	旅游休闲功能区
	商务办公用地
	其它公共设施用地
	工业仓储用地
	特殊用地
	道路交通用地
	农村道路
	市政设施用地
	发展备建用地
	农林复合区
	水域

区位图

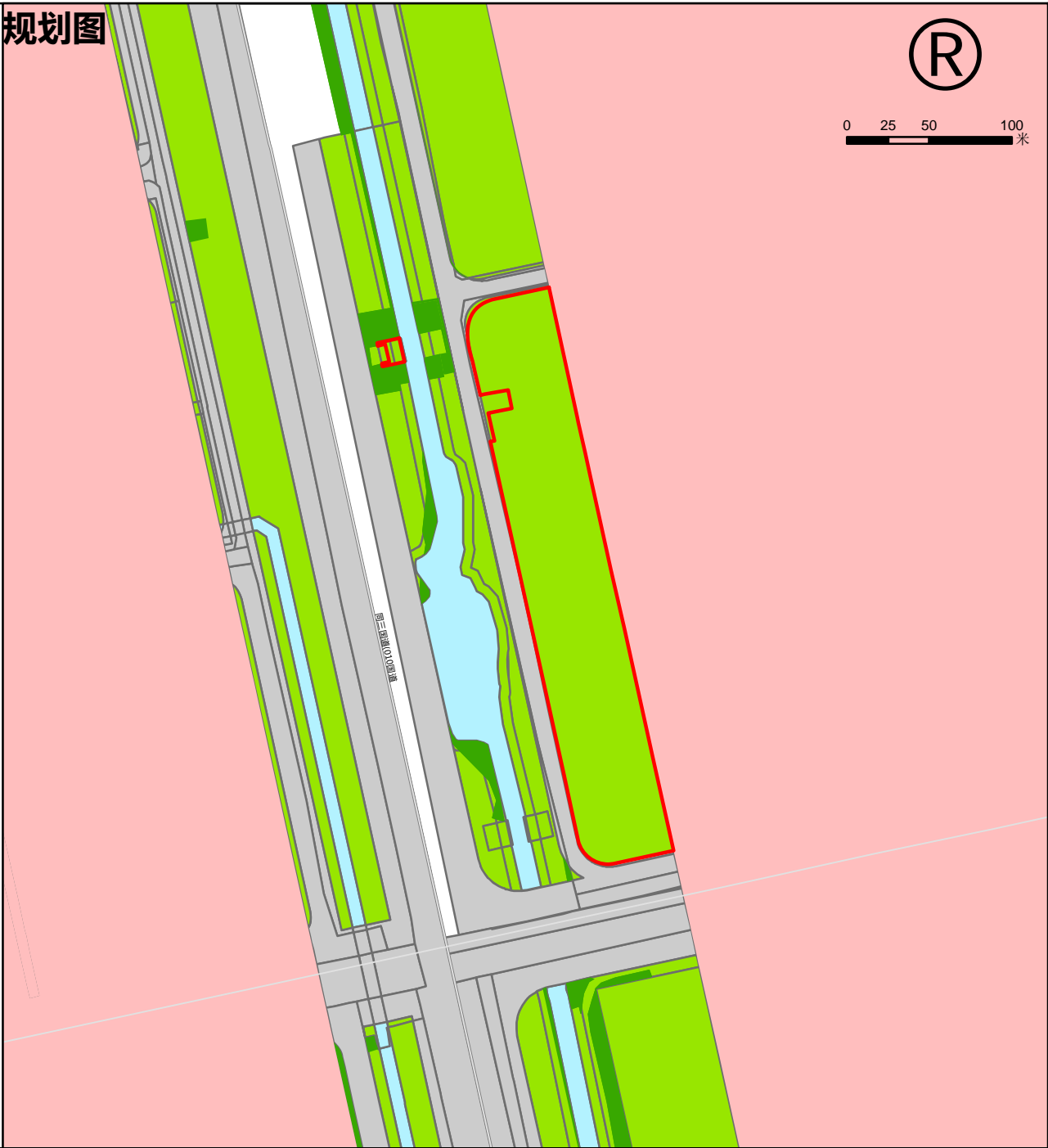


地块信息一览表				
地块编号	用地面积 (公顷)	所在区位	可消纳土方量 (万吨)	备注
SJ-JY-IV-4	0.7	松江区佘山镇	2	

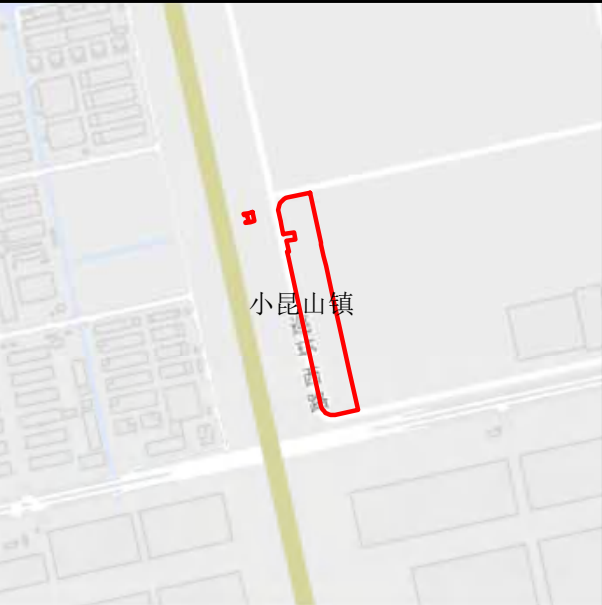
地块现状地类一览表					
用地总面积 (公顷)	其中				
	耕地	其他农用地	建设用地	河流水面	其他未利用地
0.7	0	0	0.1	0	0.6

67

近期紧急土方消纳空间图则（郊野空间）



- 图例
- 地块范围
 - 永久基本农田
 - 永农外耕地180
 - 永农外耕地202
 - 城镇开发边界
 - 造林规划
 - 农村宅基地
 - 社区级公共服务设施用地
 - 基础教育设施用地
 - 公共绿地
 - 生产防护绿地
 - 住宅组团用地
 - 商业服务业用地
 - 文体用地
 - 医疗卫生用地
 - 科研设计用地
 - 文物古迹用地
 - 旅游休闲功能区
 - 商务办公用地
 - 其它公共设施用地
 - 工业仓储用地
 - 特殊用地
 - 道路交通用地
 - 农村道路
 - 市政设施用地
 - 发展备建用地
 - 农林复合区
 - 水域



地块信息一览表					
地块编号	用地面积 (公顷)	所在区位	可消纳土方量 (万吨)	备注	
SJ-JY-IV-5	1.9	松江区小昆山镇	4		
地块现状地类一览表					
用地总面积 (公顷)	其中				
	耕地	其他农用地	建设用地	河流水面	其他未利用地
1.9	0	0	1.9	0	0
68					

南部区域

南部区域包括闵行区、奉贤区和崇明区，共19个地块，可综合利用4192万吨。

上海市工程土方综合利用西部区域统计表

行政区	地块数（个）	面积（公顷）	消纳量（万吨）
I类空间	4	723.1	3916
III类空间	6	73.1	242
IV类空间	9	75.9	35
总计	19	872.1	4192

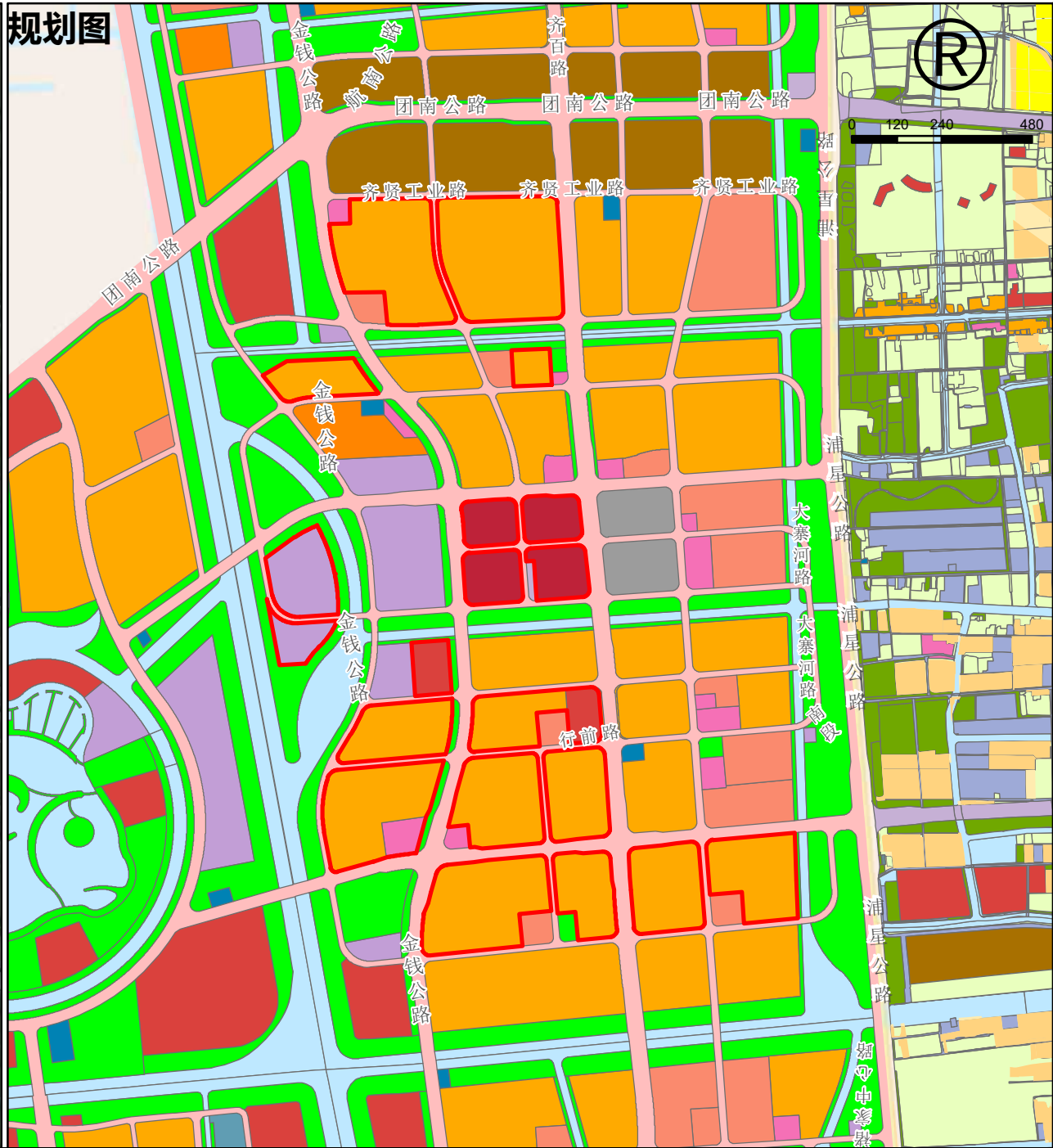
注：1、包含既有卸点共计约30 个地块；
2、不包含生态造林疏林地空间。



近期紧急土方消纳空间图则

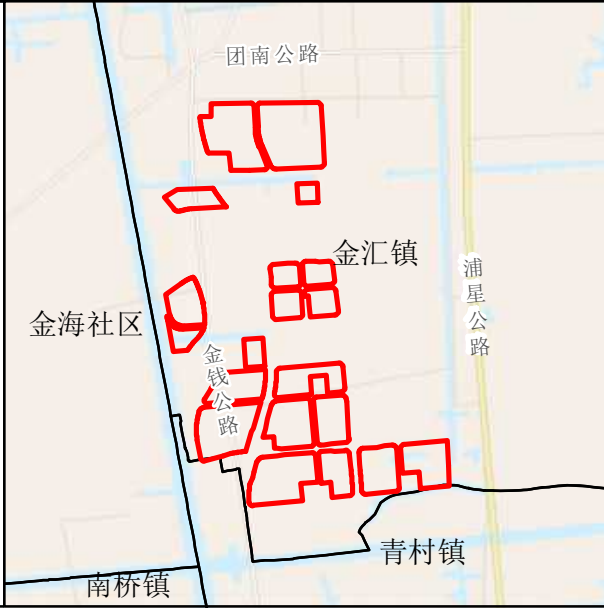


近期紧急土方消纳空间图则（城镇空间）



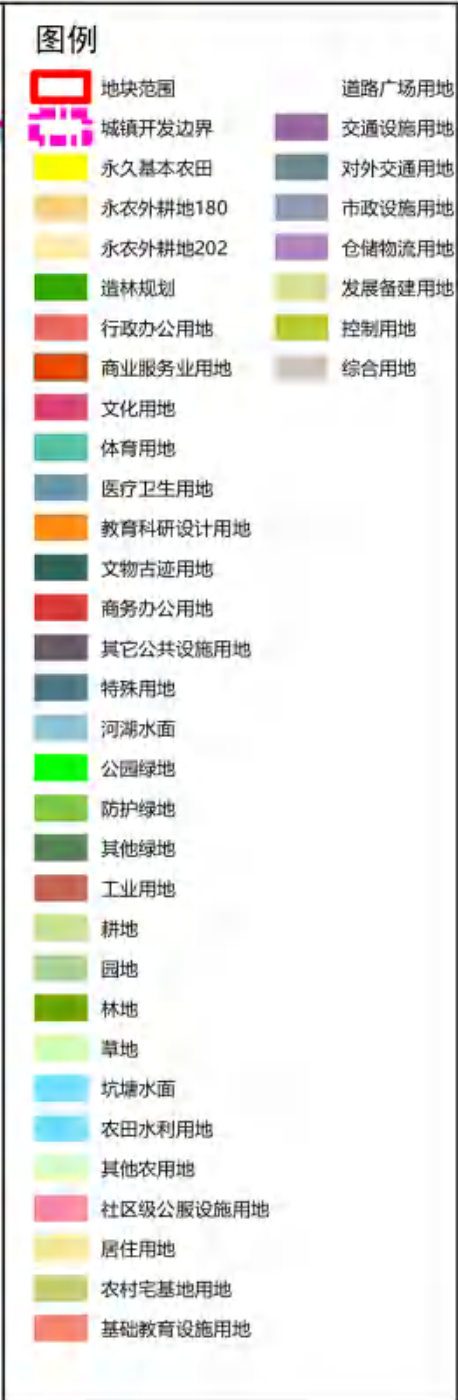
图例

	地块范围
	永久基本农田
	永农外耕地180
	永农外耕地202
	城镇开发边界
	社区级公共服务设施用地
	基础教育设施用地
	绿地
	住宅组团用地
	商业服务业用地
	商务办公用地
	医疗卫生用地
	教育科研设计用地
	其它公共设施用地
	工业用地
	仓储物流用地
	特殊用地
	对外交通用地
	市政设施用地
	其它市政设施用地
	道路广场用地
	城市发展备建用地
	控制用地
	综合用地
	耕地
	林地
	其他农用地
	水域和未利用土地



地块信息一览表					
地块编号	用地面积 (公顷)	所在区位	可消纳土方量 (万吨)	备注	
FX-CZ-I-1	78.5	奉贤区金汇镇	526（5.5米）	大居范围，暂无供应计划	
地块现状地类一览表					
用地总面积 (公顷)	其中				
	耕地	其他农用地	建设用地	河流水面	其他未利用地
78.5	37.99	3.4	1.94	0.53	34.64
71					

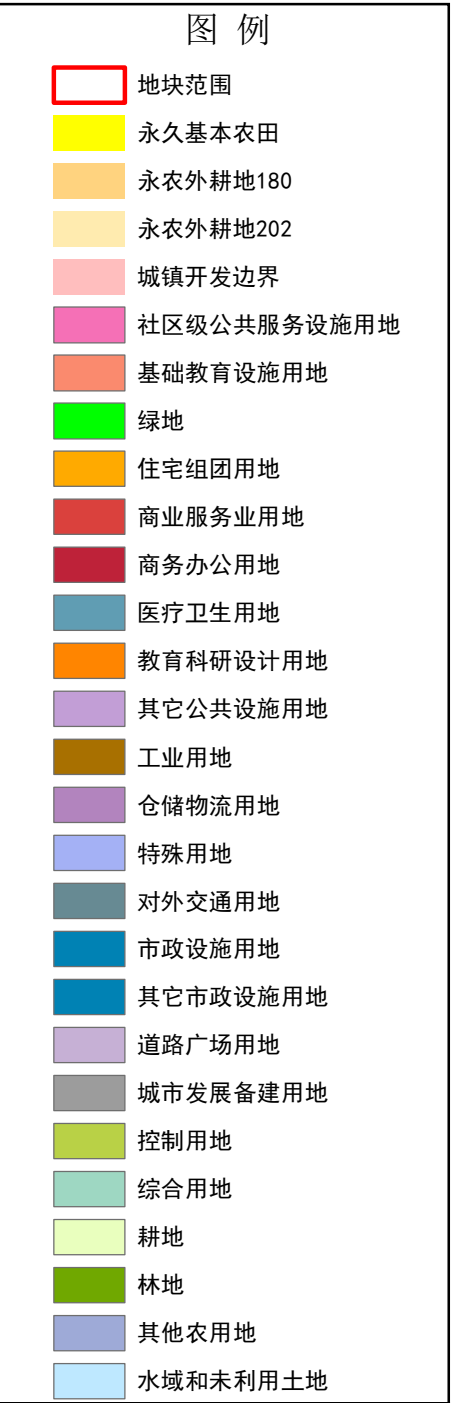
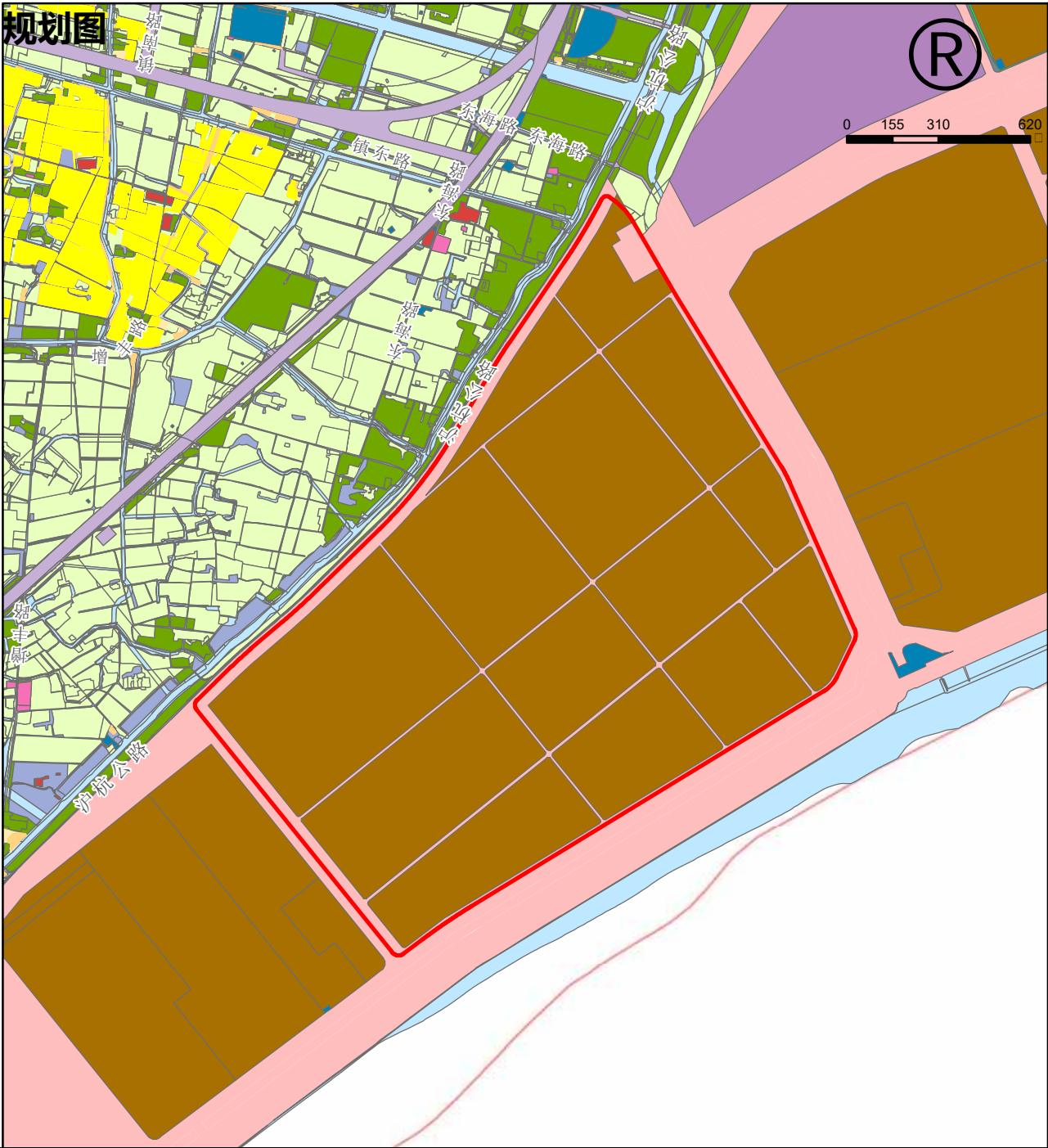
近期紧急土方消纳空间图则（滨海空间）



地块信息一览表					
地块编号	用地面积 (公顷)	所在区位	可消纳土方量 (万吨)	备注	
JS-BH-I-1	265.16	金山区山阳镇	940		
地块现状地类一览表					
用地总面积 (公顷)	其中				
	耕地	其他农用地	建设用地	河流水面	其他未利用地
265.16	0.00	0.00	22.91	0.00	242.25

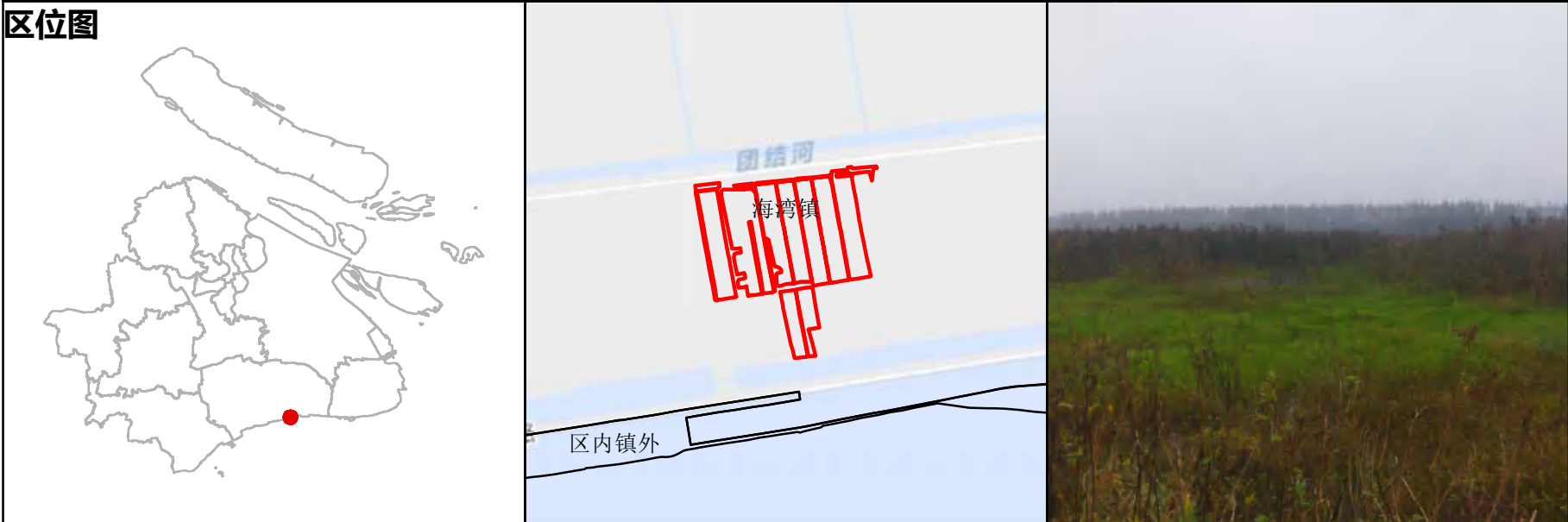
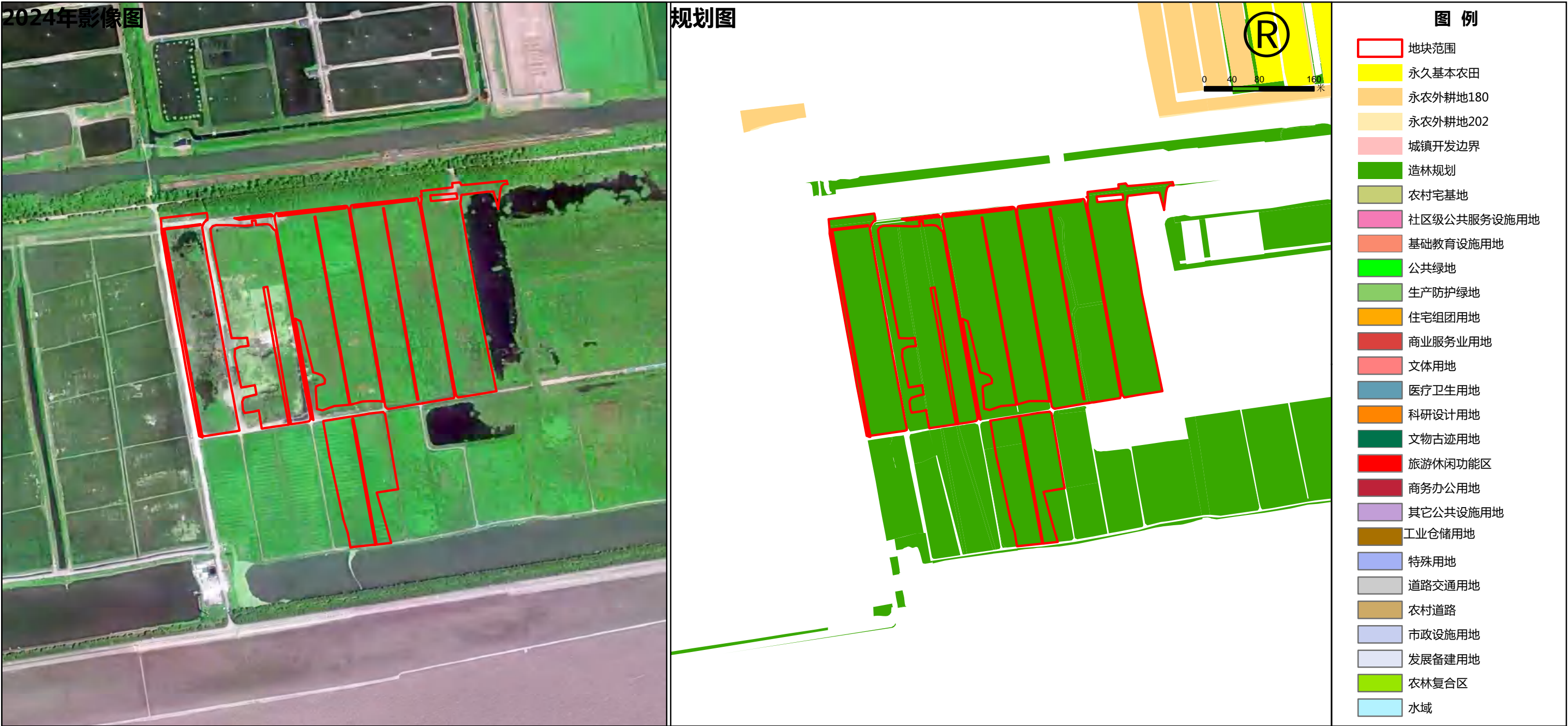
72

近期紧急土方消纳空间图则（城镇空间）



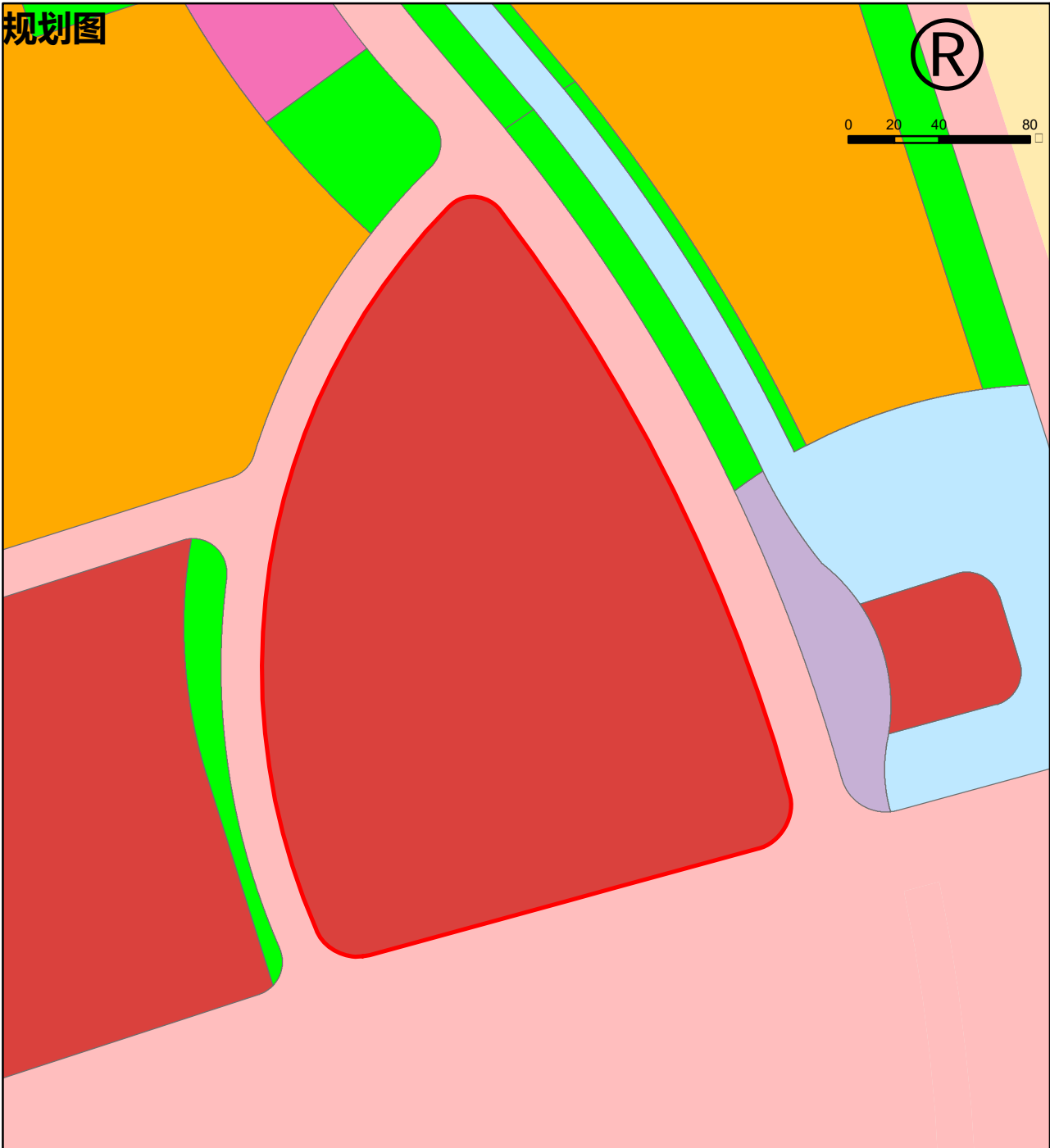
地块信息一览表					
地块编号	用地面积 (公顷)	所在区位	可消纳土方量 (万吨)	备注	
JS-CZ-I-1	281.34	金山区漕泾镇	1893(5.5米)	化工区内部地块，注意安全消纳利用	
地块现状地类一览表					
用地总面积 (公顷)	其中				
	耕地	其他农用地	建设用地	河流水面	其他未利用地
281.34	0	9.21	7.6	0	264.53
73					

近期紧急土方消纳空间图则（郊野空间）



地块信息一览表					
地块编号	用地面积 (公顷)	所在区位	可消纳土方量 (万吨)	备注	
FX-JY-III-1	13.4	奉贤区海湾镇	76.3		
地块现状地类一览表					
用地总面积 (公顷)	其中				
	耕地	其他农用地	建设用地	河流水面	其他未利用地
13.4	11.6	0.7	0	0	1.1
74					

近期紧急土方消纳空间图则（城镇空间）



- 图 例
- 地块范围
 - 永久基本农田
 - 永农外耕地180
 - 永农外耕地202
 - 城镇开发边界
 - 社区级公共服务设施用地
 - 基础教育设施用地
 - 绿地
 - 住宅组团用地
 - 商业服务业用地
 - 商务办公用地
 - 医疗卫生用地
 - 教育科研设计用地
 - 其它公共设施用地
 - 工业用地
 - 仓储物流用地
 - 特殊用地
 - 对外交通用地
 - 市政设施用地
 - 其它市政设施用地
 - 道路广场用地
 - 城市发展备建用地
 - 控制用地
 - 综合用地
 - 耕地
 - 林地
 - 其他农用地
 - 水域和未利用土地



地块信息一览表					
地块编号	用地面积 (公顷)	所在区位	可消纳土方量 (万吨)	备注	
FX-CZ-III-1	5.15	奉贤区海湾镇	25(4米)	闲置土地	
地块现状地类一览表					
用地总面积 (公顷)	其中				
	耕地	其他农用地	建设用地	河流水面	其他未利用地
5.15	3.21	0.13	0.75	0	1.06

75

近期紧急土方消纳空间图则（立交复合空间）



图例

- 地块范围
- 城镇开发边界
- 永久基本农田
- 永农外耕地180
- 永农外耕地202
- 造林规划
- 行政办公用地
- 商业服务业用地
- 文化用地
- 体育用地
- 医疗卫生用地
- 教育科研设计用地
- 文物古迹用地
- 商务办公用地
- 其它公共设施用地
- 特殊用地
- 河湖水面
- 公园绿地
- 防护绿地
- 其他绿地
- 工业用地
- 耕地
- 园地
- 林地
- 草地
- 坑塘水面
- 农田水利用地
- 其他农用地
- 社区级公服设施用地
- 居住用地
- 农村宅基地用地
- 基础教育设施用地
- 道路广场用地
- 交通设施用地
- 对外交通用地
- 市政设施用地
- 仓储物流用地
- 发展备建用地
- 控制用地
- 综合用地



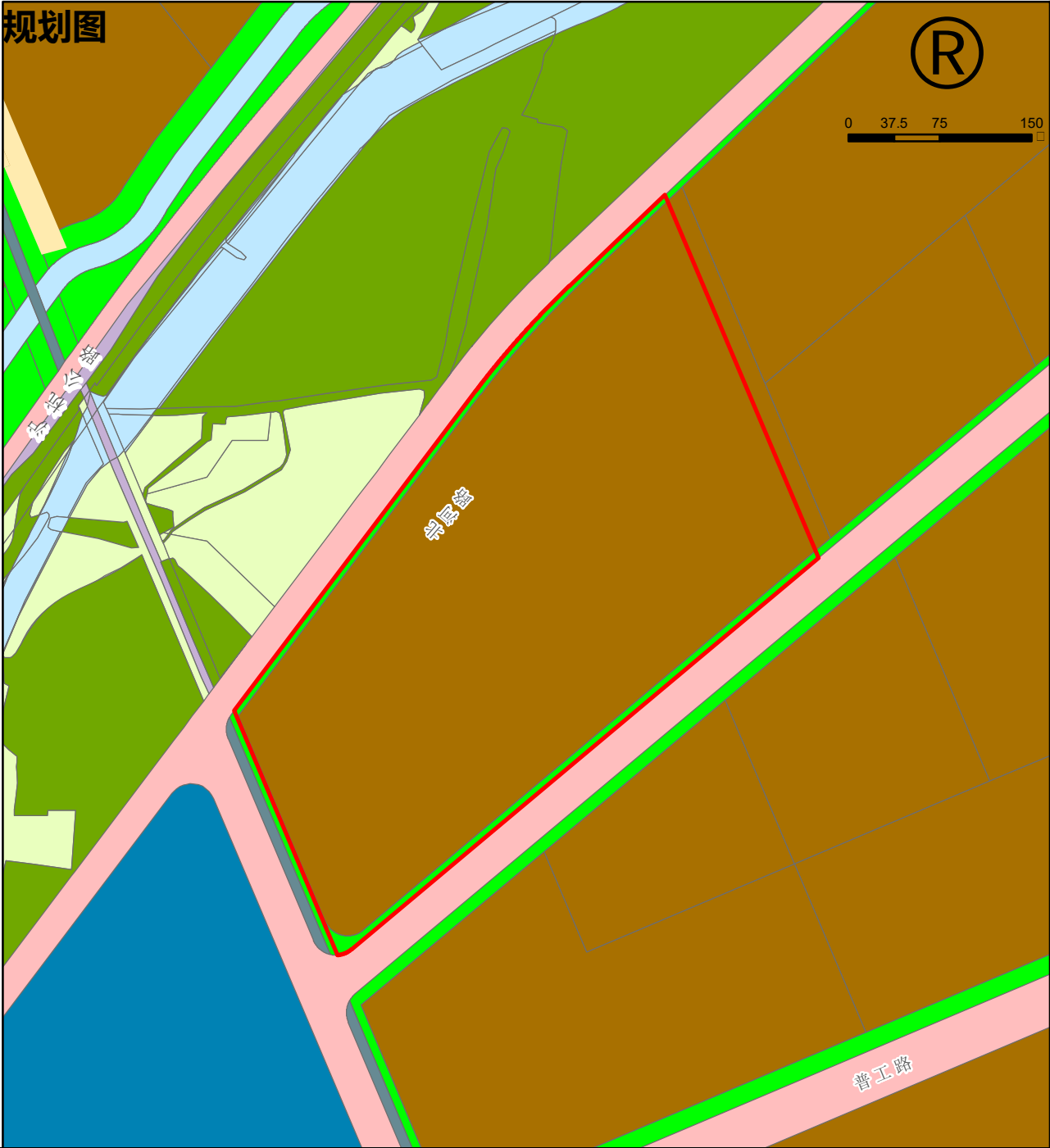
地块信息一览表					
地块编号	用地面积 (公顷)	所在区位	可消纳土方量 (万吨)	备注	
FX-LJ-III-1	29.67	奉贤区奉城镇	13.44		
地块现状地类一览表					
用地总面积 (公顷)	其中				
	耕地	其他农用地	建设用地	河流水面	其他未利用地
29.67	2.51	4.76	21.66	0.75	0.00
76					

近期紧急土方消纳空间图则（城镇空间）

2024年影像图



规划图



图例

- 地块范围
- 永久基本农田
- 永农外耕地180
- 永农外耕地202
- 城镇开发边界
- 社区级公共服务设施用地
- 基础教育设施用地
- 绿地
- 住宅组团用地
- 商业服务业用地
- 商务办公用地
- 医疗卫生用地
- 教育科研设计用地
- 其它公共设施用地
- 工业用地
- 仓储物流用地
- 特殊用地
- 对外交通用地
- 市政设施用地
- 其它市政设施用地
- 道路广场用地
- 城市发展备建用地
- 控制用地
- 综合用地
- 耕地
- 林地
- 其他农用地
- 水域和未利用土地

区位图



地块信息一览表					
地块编号	用地面积 (公顷)	所在区位	可消纳土方量 (万吨)	备注	
JS-CZ-III-1	13.85	金山区漕泾镇	75(4.5米)	化工区内部地块，注意安全消纳利用	

地块现状地类一览表					
用地总面积 (公顷)	其中				
	耕地	其他农用地	建设用地	河流水面	其他未利用地
13.85	1.21	0	0	0	12.64

77

近期紧急土方消纳空间图则（郊野空间）



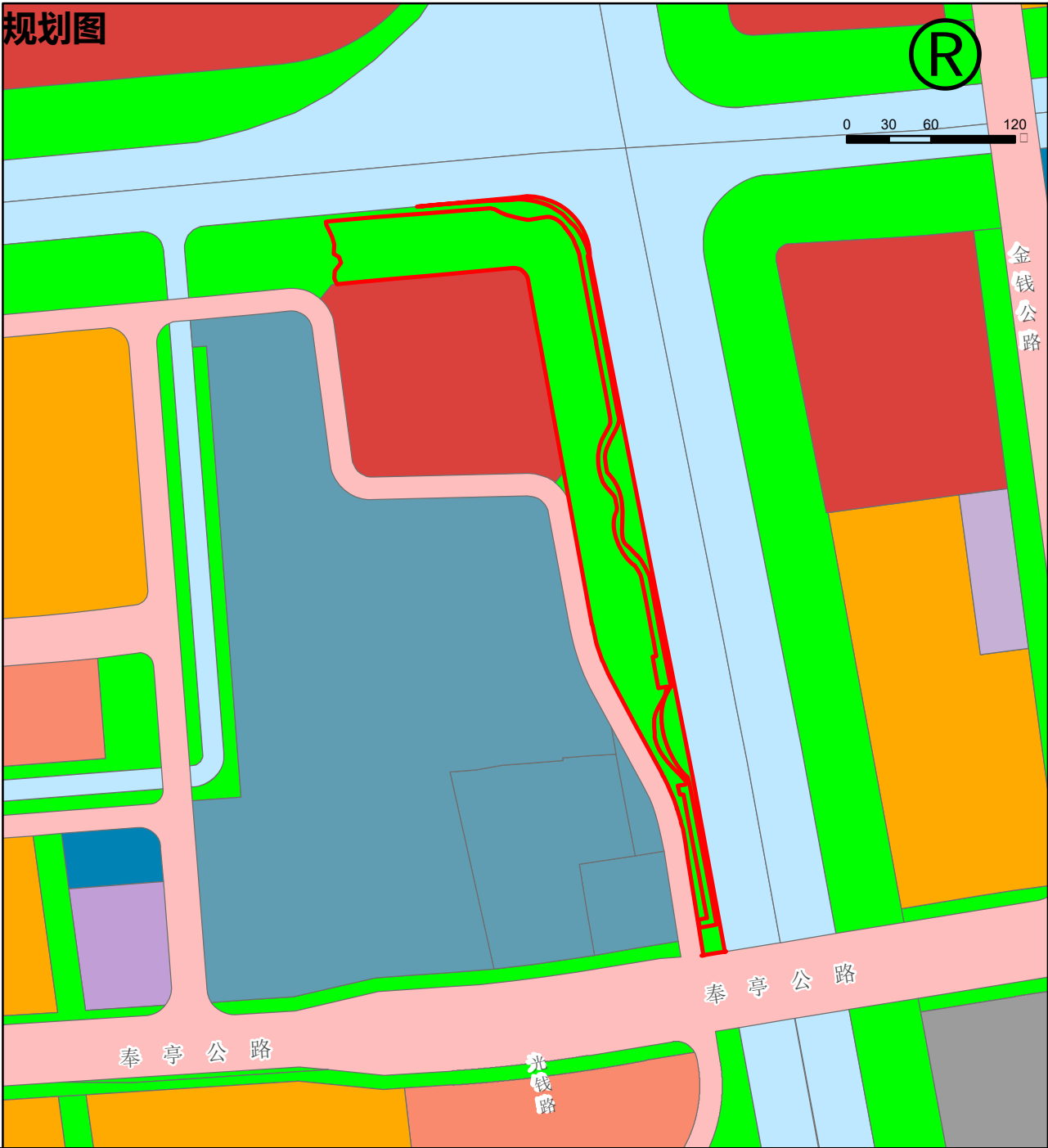
地块信息一览表					
地块编号	用地面积 (公顷)	所在区位	可消纳土方量 (万吨)	备注	
MH-JY-IV-1	0.6	闵行区浦江镇	2.1	75%荒草地	
地块现状地类一览表					
用地总面积 (公顷)	其中				
	耕地	其他农用地	建设用地	河流水面	其他未利用地
0.6	0	0.6	0	0.1	0
78					

近期紧急土方消纳空间图则（郊野空间）



地块信息一览表					
地块编号	用地面积 (公顷)	所在区位	可消纳土方量 (万吨)	备注	
MH-JY-IV-2	1.4	闵行区浦江镇	0.9	表土	
地块现状地类一览表					
用地总面积 (公顷)	其中				
	耕地	其他农用地	建设用地	河流水面	其他未利用地
1.4	0	0	1.4	0	0
79					

近期紧急土方消纳空间图则（城镇空间）



- 图例
- 地块范围
 - 永久基本农田
 - 永农外耕地180
 - 永农外耕地202
 - 城镇开发边界
 - 社区级公共服务设施用地
 - 基础教育设施用地
 - 绿地
 - 住宅组团用地
 - 商业服务业用地
 - 商务办公用地
 - 医疗卫生用地
 - 教育科研设计用地
 - 其它公共设施用地
 - 工业用地
 - 仓储物流用地
 - 特殊用地
 - 对外交通用地
 - 市政设施用地
 - 其它市政设施用地
 - 道路广场用地
 - 城市发展备建用地
 - 控制用地
 - 综合用地
 - 耕地
 - 林地
 - 其他农用地
 - 水域和未利用土地



地块信息一览表					
地块编号	用地面积 (公顷)	所在区位	可消纳土方量 (万吨)	备注	
FX-CZ-IV-1	2.32	奉贤区南桥镇	4(1.5米)	已储未供	
地块现状地类一览表					
用地总面积 (公顷)	其中				
	耕地	其他农用地	建设用地	河流水面	其他未利用地
2.32	0	2.01	0	0.31	0

80

近期紧急土方消纳空间图则（城镇空间）

2024年影像图



规划图

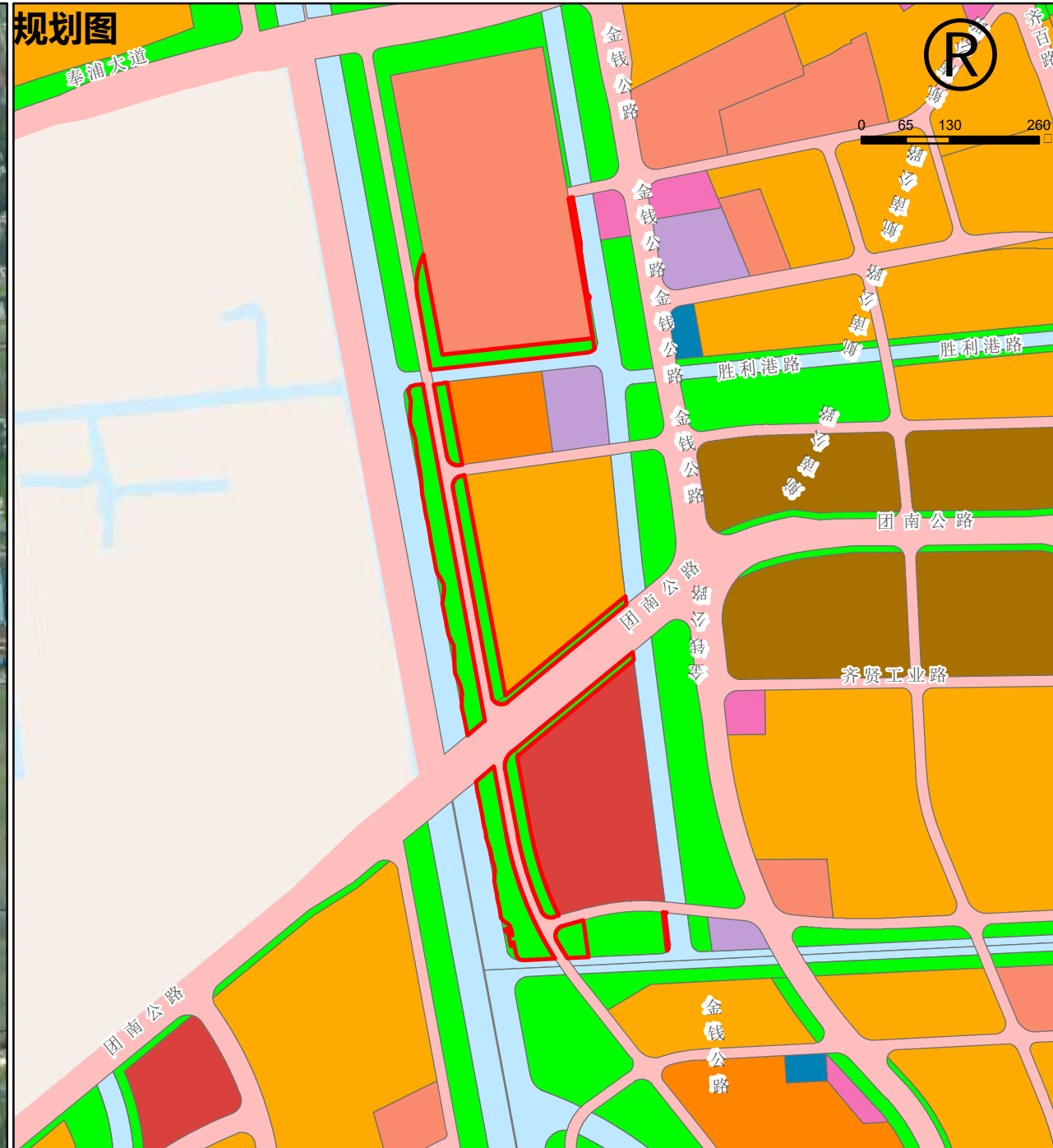





























图 例

- | | |
|---|-------------|
|  | 地块范围 |
|  | 永久基本农田 |
|  | 永农外耕地180 |
|  | 永农外耕地202 |
|  | 城镇开发边界 |
|  | 社区级公共服务设施用地 |
|  | 基础教育设施用地 |
|  | 绿地 |
|  | 住宅组团用地 |
|  | 商业服务业用地 |
|  | 商务办公用地 |
|  | 医疗卫生用地 |
|  | 教育科研设计用地 |
|  | 其它公共设施用地 |
|  | 工业用地 |
|  | 仓储物流用地 |
|  | 特殊用地 |
|  | 对外交通用地 |
|  | 市政设施用地 |
|  | 其它市政设施用地 |
|  | 道路广场用地 |
|  | 城市发展备建用地 |
|  | 控制用地 |
|  | 综合用地 |
|  | 耕地 |
|  | 林地 |
|  | 其他农用地 |
|  | 水域和未利用土地 |

区位图



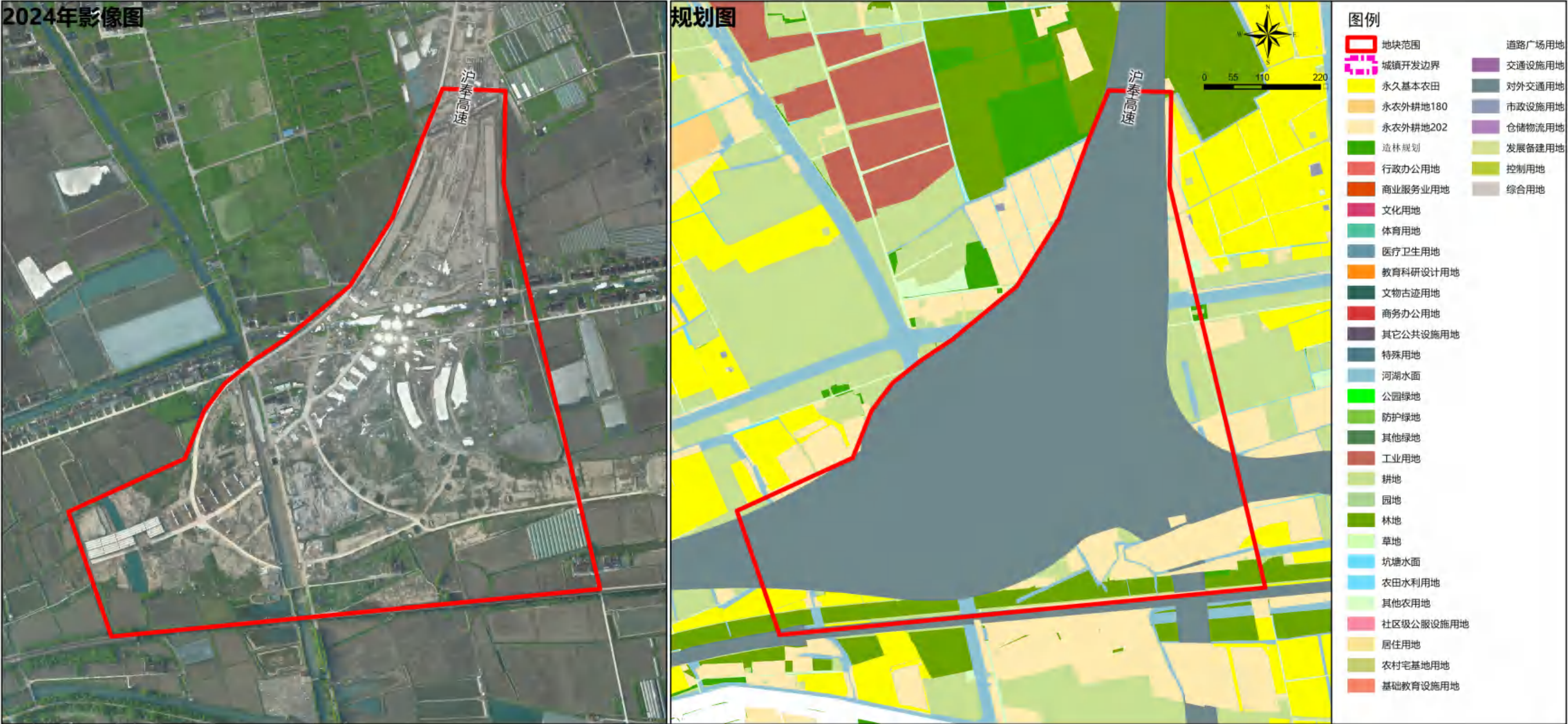
地块信息一览表

地块编号	用地面积 (公顷)	所在区位	可消纳土方量 (万吨)	备注
FX-CZ-IV-2	5.28	奉贤区金汇镇	2(1.5米)	已批未供,大部分已种林

地块现状地类一览表

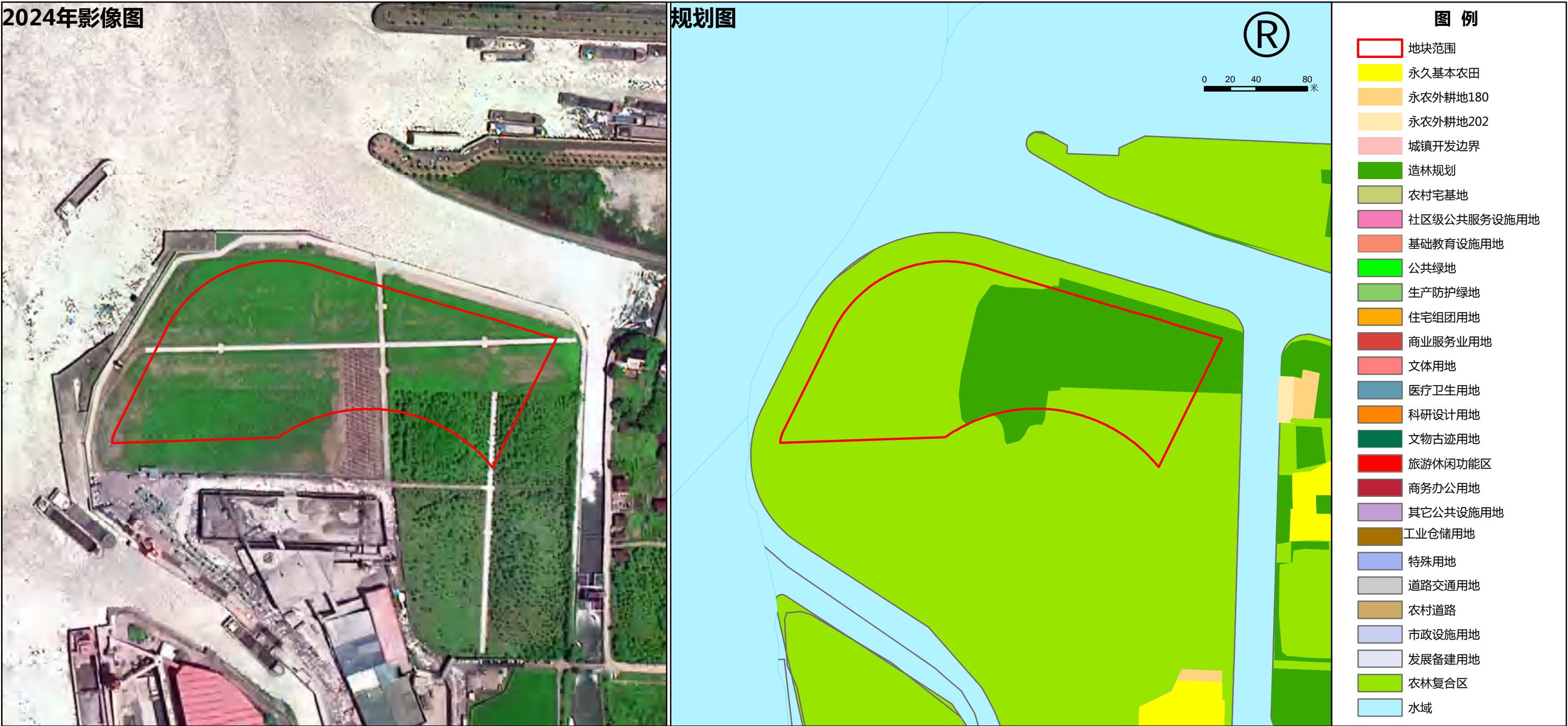
用地总面积 (公顷)	其中				
	耕地	其他农用地	建设用地	河流水面	其他未利用地
5.28	0	4.42	0.4	0	0.46

近期紧急土方消纳空间图则（立交复合空间）



地块信息一览表					
地块编号	用地面积 (公顷)	所在区位	可消纳土方量 (万吨)	备注	
FX-LJ-IV-1	52.86	奉贤区奉城镇	7.20		
地块现状地类一览表					
用地总面积 (公顷)	其中				
	耕地	其他农用地	建设用地	河流水面	其他未利用地
52.86	15.84	7.43	27.55	2.04	0.00

近期紧急土方消纳空间图则（郊野空间）



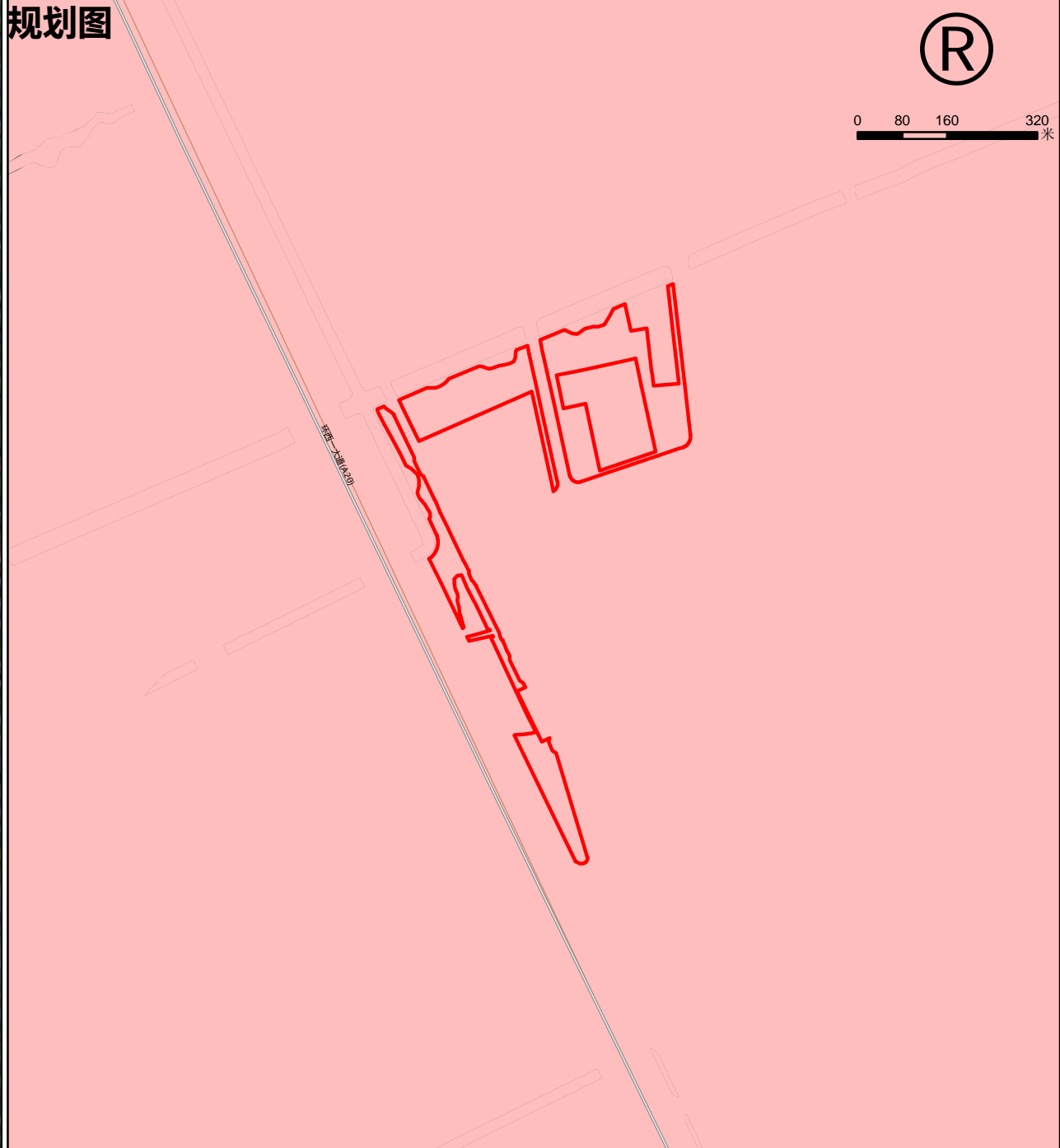
地块信息一览表					
地块编号	用地面积 (公顷)	所在区位	可消纳土方量 (万吨)	备注	
MH-JY-III-1	3.3	闵行区浦江镇	13		
地块现状地类一览表					
用地总面积 (公顷)	其中				
	耕地	其他农用地	建设用地	河流水面	其他未利用地
	3.3	0	0.6	0	2.6
83					

近期紧急土方消纳空间图则（郊野空间）

2024年影像图



规划图



图例

- | | |
|---|-------------|
|  | 地块范围 |
|  | 永久基本农田 |
|  | 永农外耕地180 |
|  | 永农外耕地202 |
|  | 城镇开发边界 |
|  | 造林规划 |
|  | 农村宅基地 |
|  | 社区级公共服务设施用地 |
|  | 基础教育设施用地 |
|  | 公共绿地 |
|  | 生产防护绿地 |
|  | 住宅组团用地 |
|  | 商业服务业用地 |
|  | 文体用地 |
|  | 医疗卫生用地 |
|  | 科研设计用地 |
|  | 文物古迹用地 |
|  | 旅游休闲功能区 |
|  | 商务办公用地 |
|  | 其它公共设施用地 |
|  | 工业仓储用地 |
|  | 特殊用地 |
|  | 道路交通用地 |
|  | 农村道路 |
|  | 市政设施用地 |
|  | 发展备建用地 |
|  | 农林复合区 |
|  | 水域 |

区位图



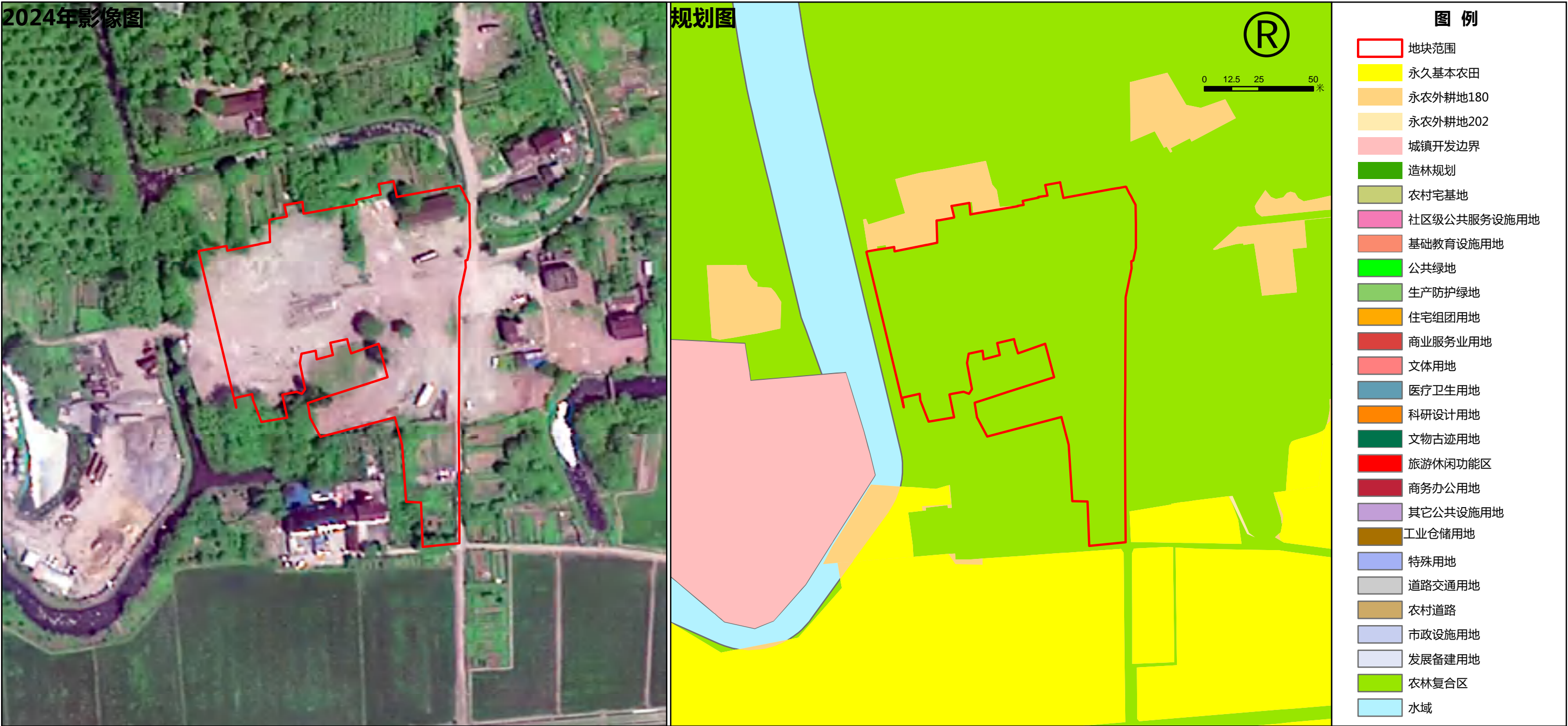
地块信息一览表

地块编号	用地面积 (公顷)	所在区位	可消纳土方量 (万吨)	备注
MH-JY-III-2	7.7	闵行区七宝镇	38.8	

地块现状地类一览表

用地总面积 (公顷)	其中				
	耕地	其他农用地	建设用地	河流水面	其他未利用地
7.7	0.4	0.5	3.4	0	3.3

近期紧急土方消纳空间图则（郊野空间）



近期紧急土方消纳空间图则（郊野空间）

2024年影像图



规划图



- 图例
- 地块范围
 - 永久基本农田
 - 永农外耕地180
 - 永农外耕地202
 - 城镇开发边界
 - 造林规划
 - 农村宅基地
 - 社区级公共服务设施用地
 - 基础教育设施用地
 - 公共绿地
 - 生产防护绿地
 - 住宅组团用地
 - 商业服务业用地
 - 文体用地
 - 医疗卫生用地
 - 科研设计用地
 - 文物古迹用地
 - 旅游休闲功能区
 - 商务办公用地
 - 其它公共设施用地
 - 工业仓储用地
 - 特殊用地
 - 道路交通用地
 - 农村道路
 - 市政设施用地
 - 发展备建用地
 - 农林复合区
 - 水域

区位图



地块信息一览表

地块编号	用地面积 (公顷)	所在区位	可消纳土方量 (万吨)	备注
MH-JY-IV-4	2.5	闵行区江川路街道	8.2	

地块现状地类一览表

用地总面积 (公顷)	其中				
	耕地	其他农用地	建设用地	河流水面	其他未利用地
2.5	1	0	0.3	0	1.2

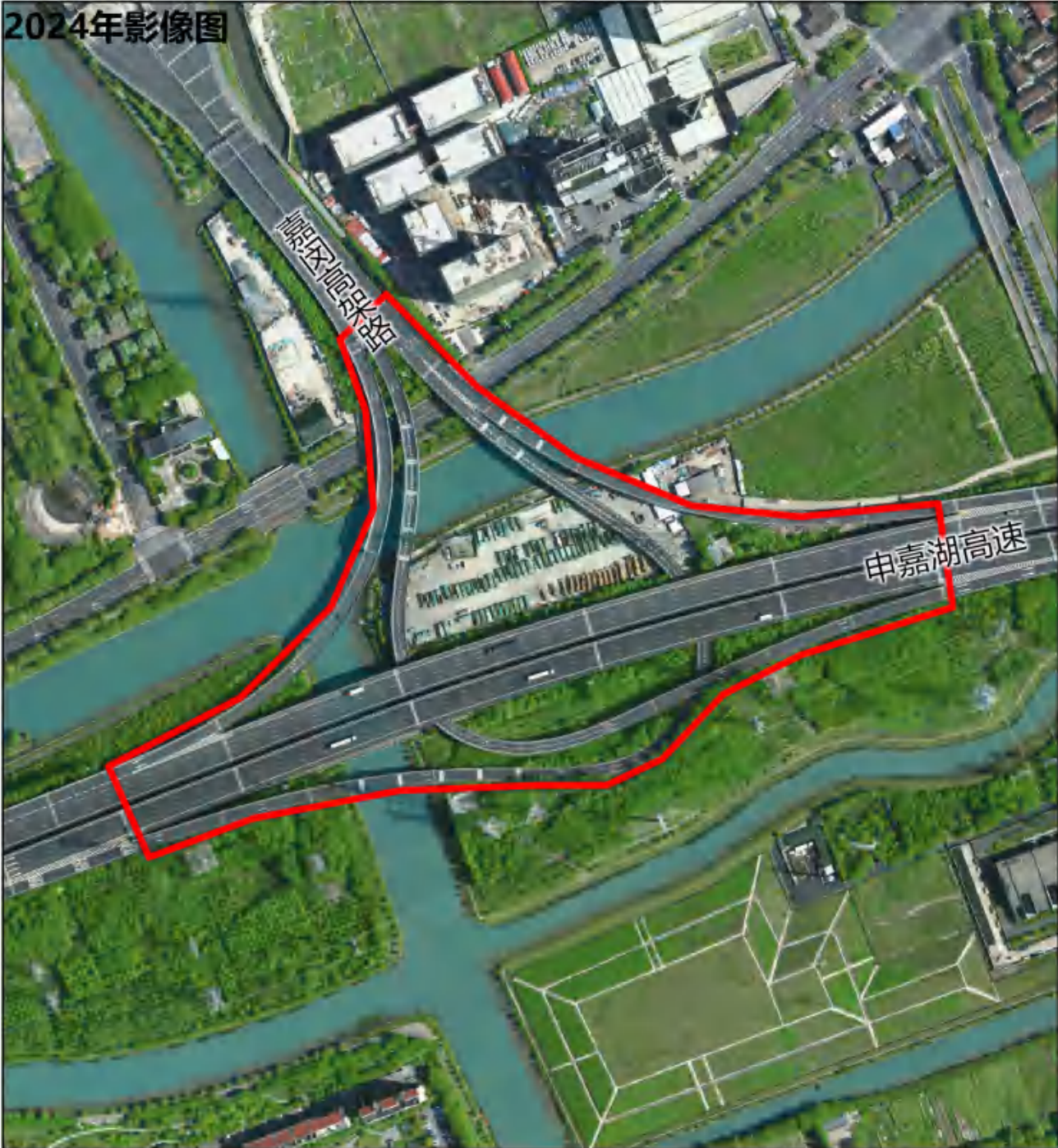
近期紧急土方消纳空间图则（郊野空间）



地块信息一览表					
地块编号	用地面积 (公顷)	所在区位	可消纳土方量 (万吨)	备注	
MH-JY-IV-5	1	闵行区马桥镇	3.3		
地块现状地类一览表					
用地总面积 (公顷)	其中				
	耕地	其他农用地	建设用地	河流水面	其他未利用地
	1	0	0	0.8	0
87					

近期紧急土方消纳空间图则（立交复合空间）

2024年影像图



规划图



图例

- 地块范围
- 城镇开发边界
- 永久基本农田
- 永农外耕地180
- 永农外耕地202
- 造林规划
- 行政办公用地
- 商业服务业用地
- 文化用地
- 体育用地
- 医疗卫生用地
- 教育科研设计用地
- 文物古迹用地
- 商务办公用地
- 其它公共设施用地
- 特殊用地
- 河湖水面的
- 公园绿地
- 防护绿地
- 其他绿地
- 工业用地
- 耕地
- 园地
- 林地
- 草地
- 坑塘水面
- 农田水利用地
- 其他农用地
- 社区级公服设施用地
- 居住用地
- 农村宅基地用地
- 基础教育设施用地
- 道路广场用地
- 交通设施用地
- 对外交通用地
- 市政设施用地
- 仓储物流用地
- 发展备建用地
- 控制用地
- 综合用地

区位图



地块信息一览表

地块编号	用地面积 (公顷)	所在区位	可消纳土方量 (万吨)	备注
MH-LJ-IV-1	8.77	闵行区颛桥镇	6.40	

地块现状地类一览表

用地总面积 (公顷)	其中				
	耕地	其他农用地	建设用地	河流水面	其他未利用地
8.77	0.00	0.06	8.65	0.06	0.00

北部区域

北部区域包括宝山区、崇明区和普陀区，共24个地块，可综合利用2082万吨。

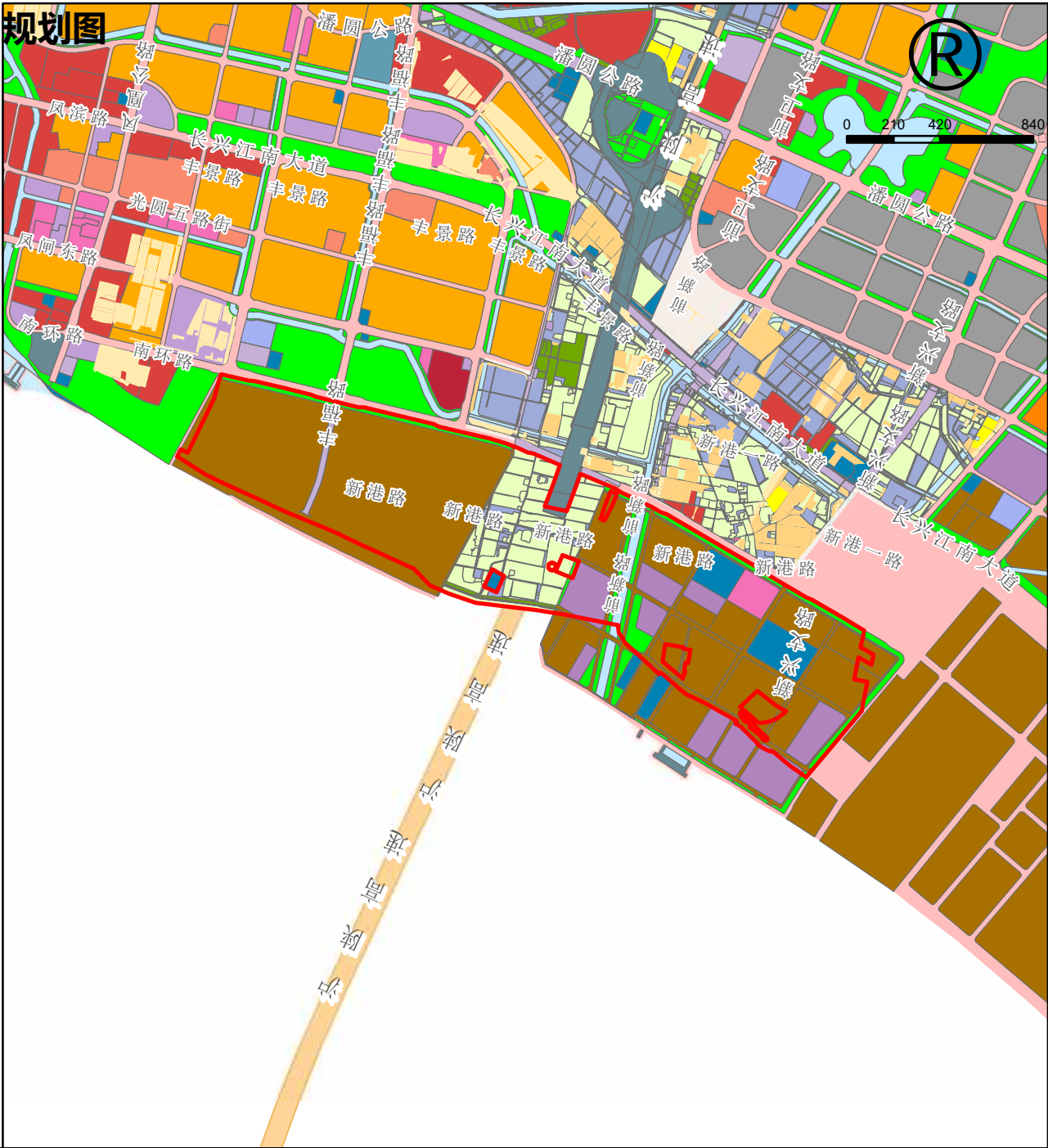
上海市工程土方综合利用西部区域统计表

行政区	地块数（个）	面积（公顷）	消纳量（万吨）
I类空间	1	190.8	1123
II类空间	3	168.8	584
III类空间	10	214.5	322
IV类空间	10	71.0	54
总计	24	645.1	2082

注：1、包含既有卸点共计约30个地块；
2、不包含生态造林疏林地空间。

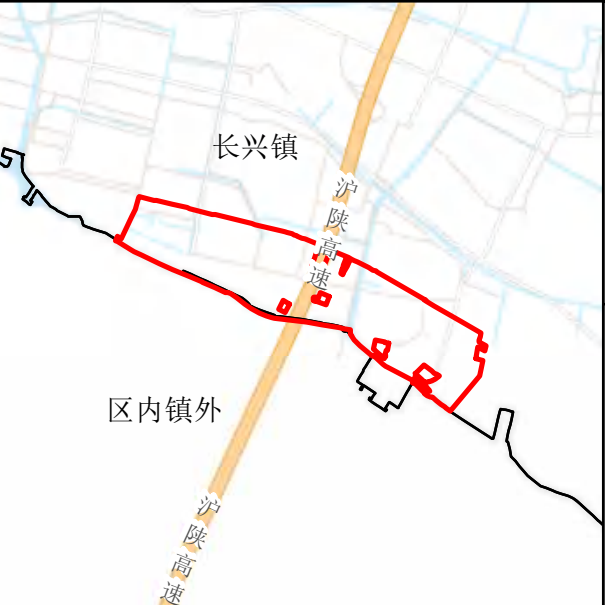


近期紧急土方消纳空间图则（滨海空间）



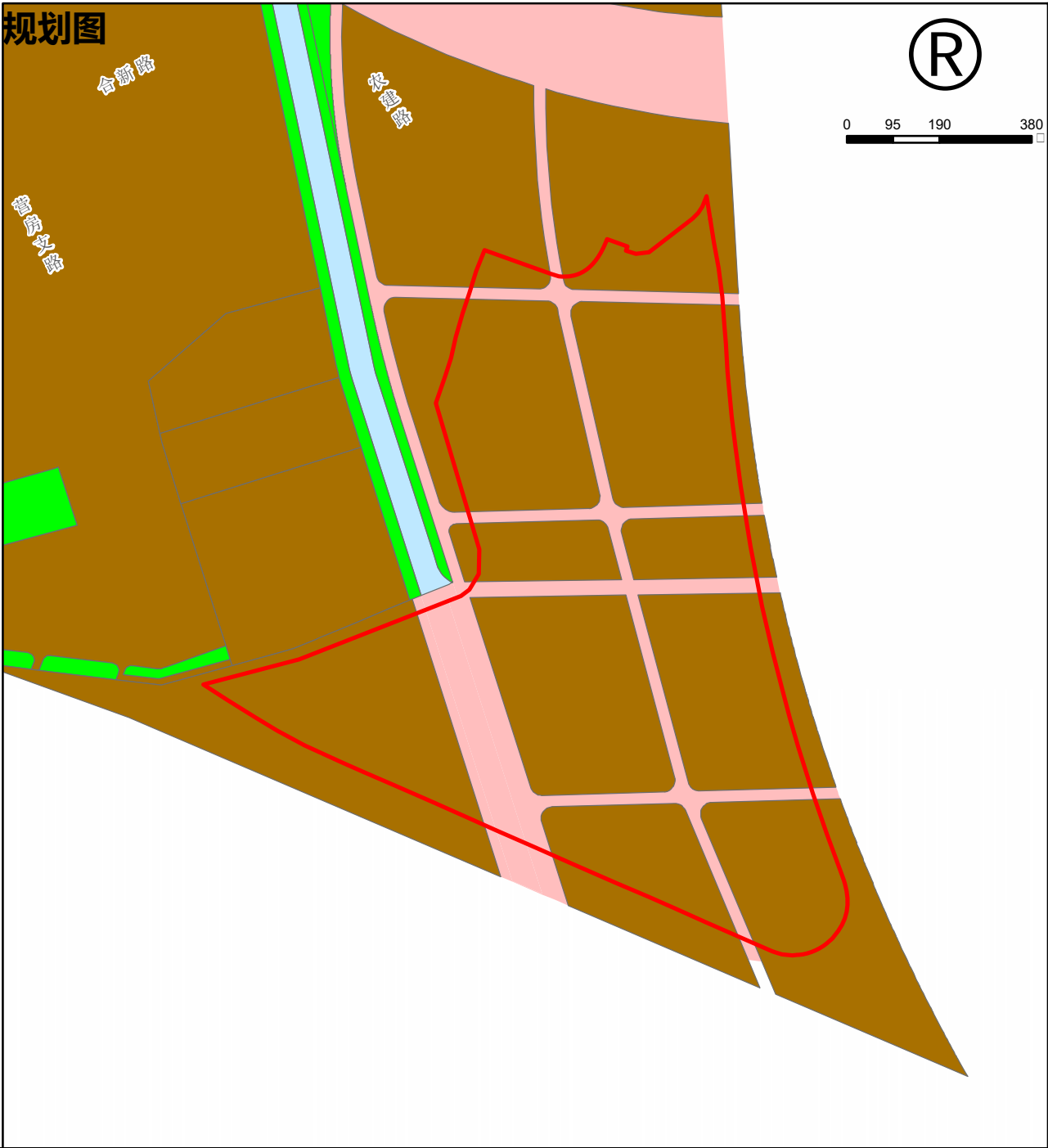
图例

	地块范围
	永久基本农田
	永农外耕地180
	永农外耕地202
	城镇开发边界
	社区级公共服务设施用地
	基础教育设施用地
	绿地
	住宅组团用地
	商业服务业用地
	商务办公用地
	医疗卫生用地
	教育科研设计用地
	其它公共设施用地
	工业用地
	仓储物流用地
	特殊用地
	对外交通用地
	市政设施用地
	其它市政设施用地
	道路广场用地
	城市发展备建用地
	控制用地
	综合用地
	耕地
	林地
	其他农用地
	水域和未利用土地



地块信息一览表					
地块编号	用地面积 (公顷)	所在区位	可消纳土方量 (万吨)	备注	
CM-BH-I-1	190.77	崇明区长兴镇	1123(5米)	已征未转，内部含国有农用地，计划分三阶段	
地块现状地类一览表					
用地总面积 (公顷)	其中				
	耕地	其他农用地	建设用地	河流水面	其他未利用地
190.77	43.65	73.71	28.34	4.64	40.43
90					

近期紧急土方消纳空间图则（滨海空间）



095190380

®

图例

地块范围

永久基本农田

永农外耕地180

永农外耕地202

城镇开发边界

社区级公共服务设施用地

基础教育设施用地

绿地

住宅组团用地

商业服务业用地

商务办公用地

医疗卫生用地

教育科研设计用地

其它公共设施用地

工业用地

仓储物流用地

特殊用地

对外交通用地

市政设施用地

其它市政设施用地

道路广场用地

城市发展备建用地

控制用地


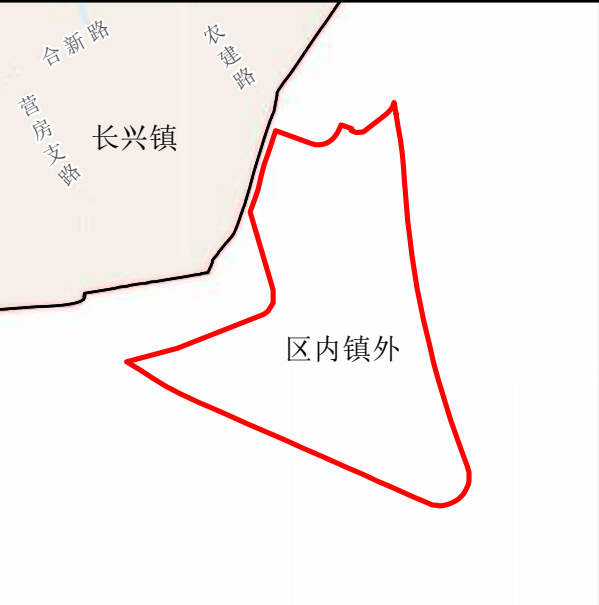
综合用地

耕地

林地

其他农用地

水域和未利用土地

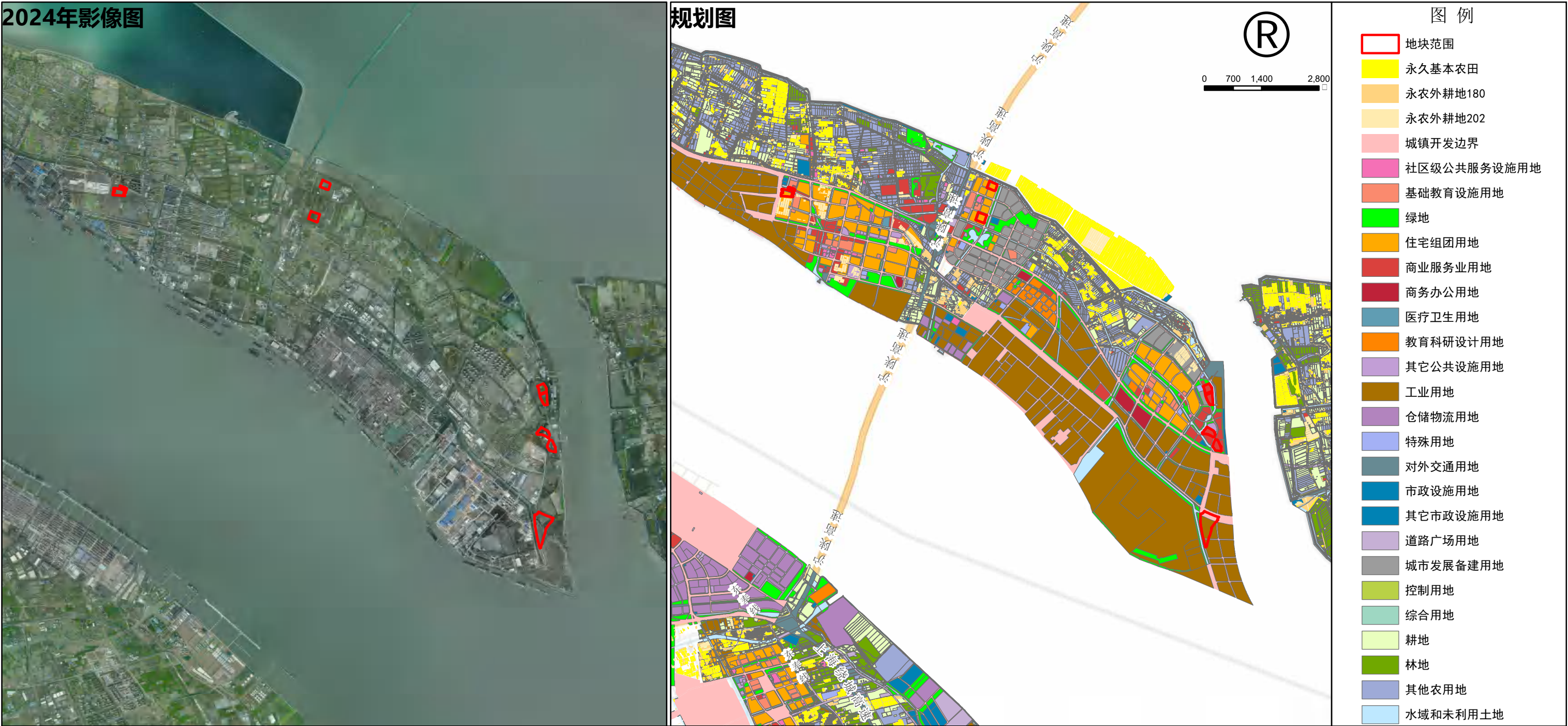


地块信息一览表					
地块编号	用地面积 (公顷)	所在区位	可消纳土方量 (万吨)	备注	
CM-BH-II-2	94.77	崇明区长兴镇	322		

地块现状地类一览表					
用地总面积 (公顷)	其中				
	耕地	其他农用地	建设用地	河流水面	其他未利用地
	94.77	0	0	7.04	0

91

近期紧急土方消纳空间图则（城镇空间）



区位图



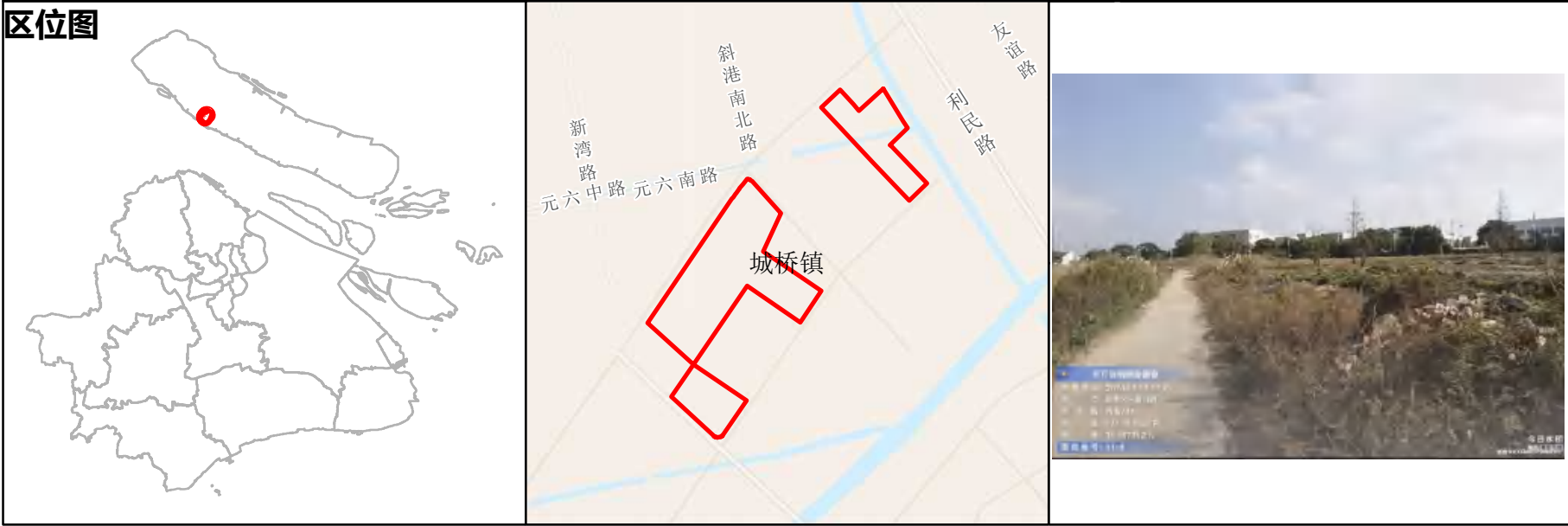
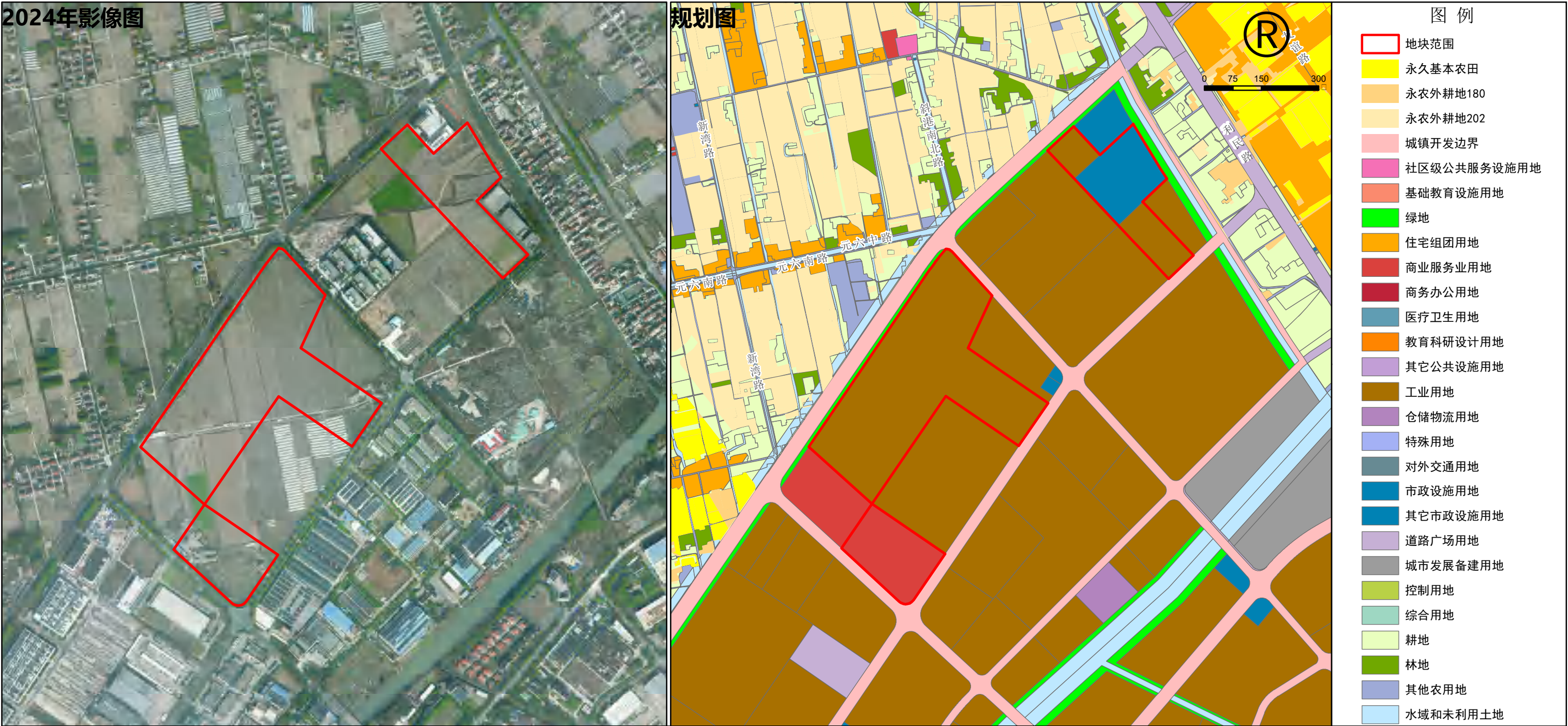




地块信息一览表					
地块编号	用地面积 (公顷)	所在区位	可消纳土方量 (万吨)	备注	
CM-CZ-II-1	47.77	崇明区长兴镇	135(2米-4.5米)	已储未供,部分已种林和农作物,共8个地块	
地块现状地类一览表					
用地总面积 (公顷)	其中				
	耕地	其他农用地	建设用地	河流水面	其他未利用地
47.77	18.16	19.57	4.08	0	5.96

92

近期紧急土方消纳空间图则（城镇空间）



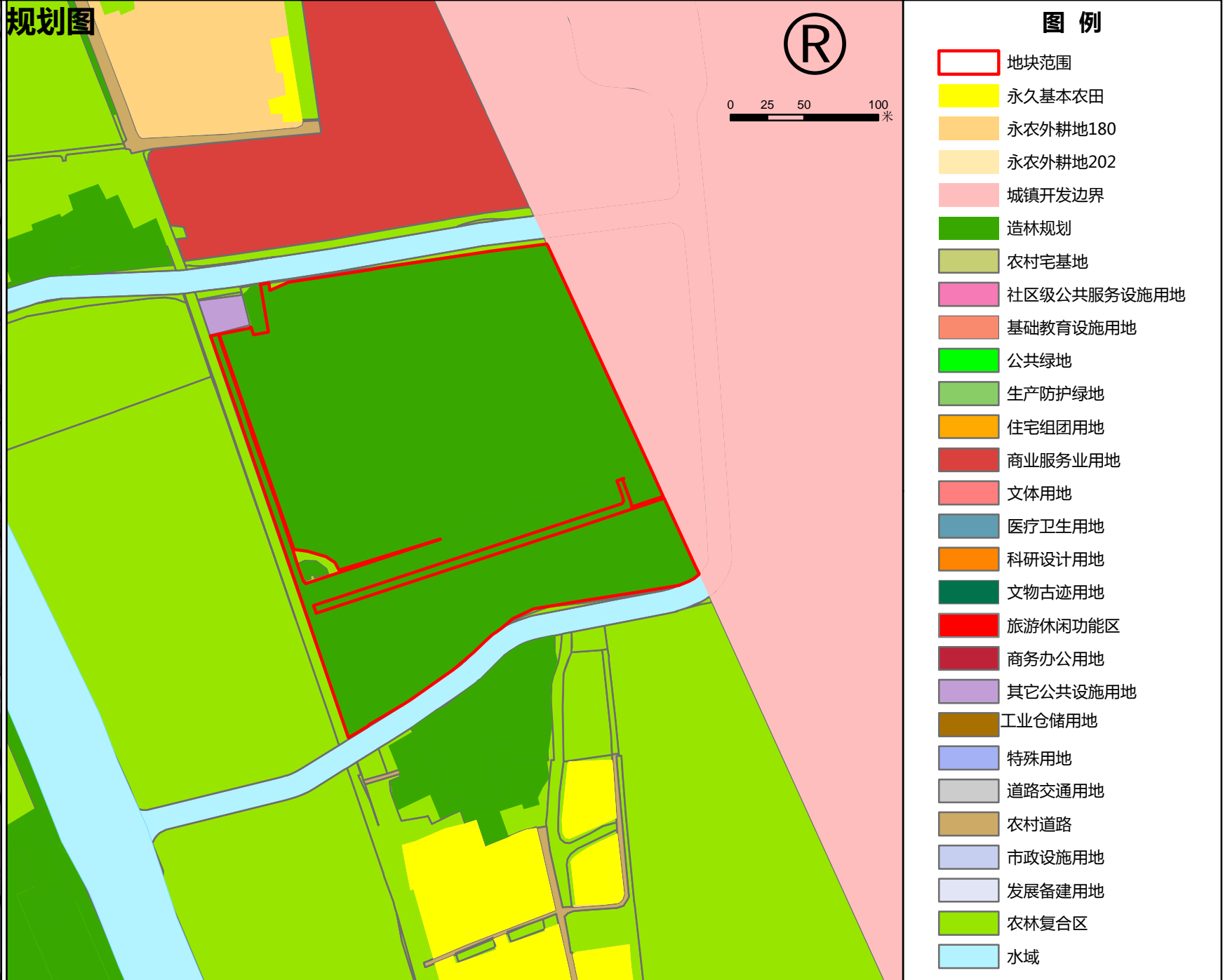
地块信息一览表					
地块编号	用地面积 (公顷)	所在区位	可消纳土方量 (万吨)	备注	
CM-CZ-II-3	26.26	崇明区城桥镇	127(4.5米)	已储未供,部分河流和种植农作物	
地块现状地类一览表					
用地总面积 (公顷)	其中				
	耕地	其他农用地	建设用地	河流水面	其他未利用地
26.26	14.84	2.45	0.84	0	8.13
93					

近期紧急土方消纳空间图则（郊野空间）

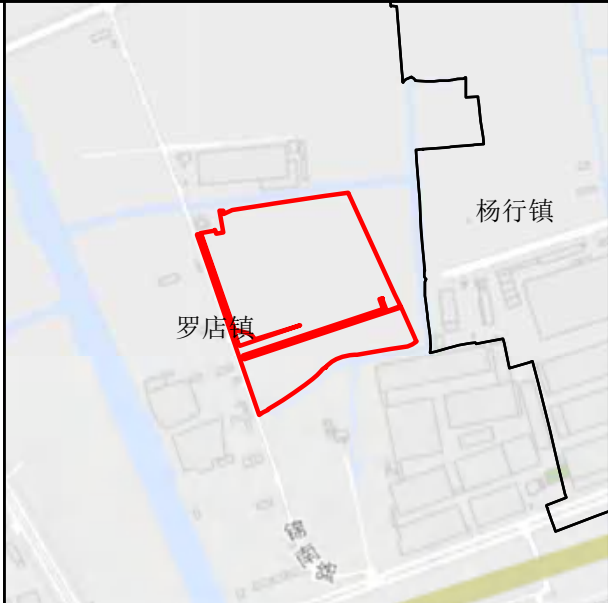
2024年影像图



规划图



区位图



地块信息一览表

地块编号	用地面积 (公顷)	所在区位	可消纳土方量 (万吨)	备注
BS-JY-III-1	6.3	宝山区罗店镇	31.9	

地块现状地类一览表

用地总面积 (公顷)	其中				
	耕地	其他农用地	建设用地	河流水面	其他未利用地
6.3	6.3	0	0	0	0

近期紧急土方消纳空间图则（郊野空间）

2024年影像图

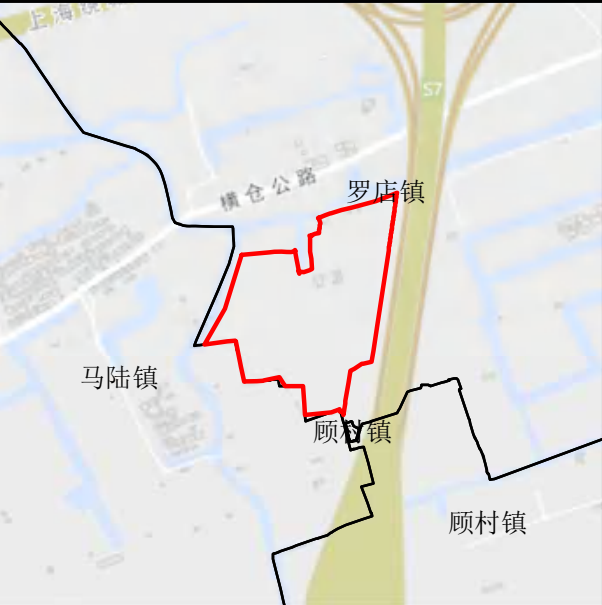


规划图



- 图 例
- 地块范围
 - 永久基本农田
 - 永农外耕地180
 - 永农外耕地202
 - 城镇开发边界
 - 造林规划
 - 农村宅基地
 - 社区级公共服务设施用地
 - 基础教育设施用地
 - 公共绿地
 - 生产防护绿地
 - 住宅组团用地
 - 商业服务业用地
 - 文体用地
 - 医疗卫生用地
 - 科研设计用地
 - 文物古迹用地
 - 旅游休闲功能区
 - 商务办公用地
 - 其它公共设施用地
 - 工业仓储用地
 - 特殊用地
 - 道路交通用地
 - 农村道路
 - 市政设施用地
 - 发展备建用地
 - 农林复合区
 - 水域

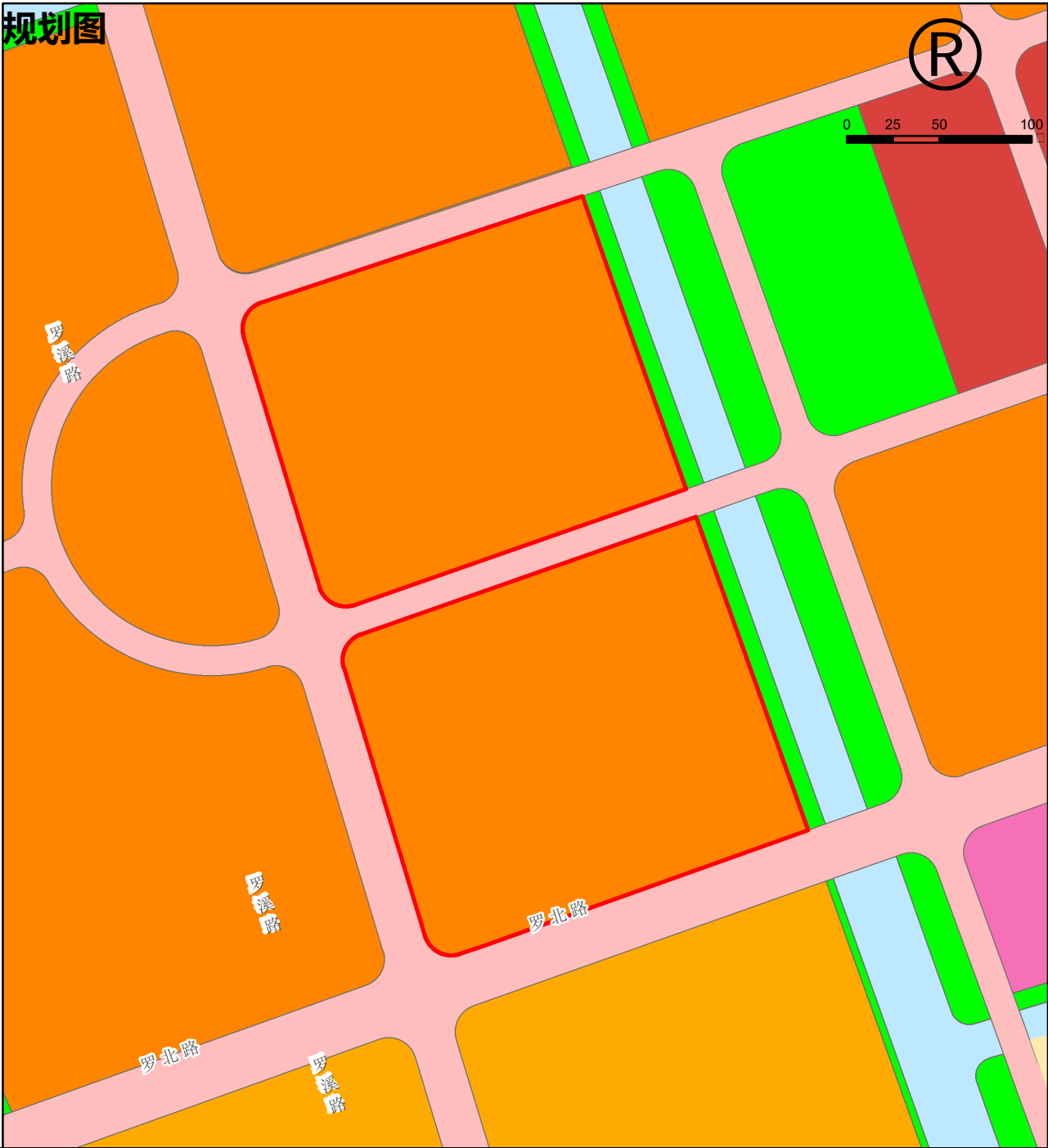
区位图



地块信息一览表					
地块编号	用地面积 (公顷)	所在区位	可消纳土方量 (万吨)	备注	
BS-JY-III-2	6.4	宝山区罗店镇	35.5		
地块现状地类一览表					
用地总面积 (公顷)	其中				
	耕地	其他农用地	建设用地	河流水面	其他未利用地
6.4	0.5	4.8	0.5	0	0.6

95

近期紧急土方消纳空间图则（城镇空间）

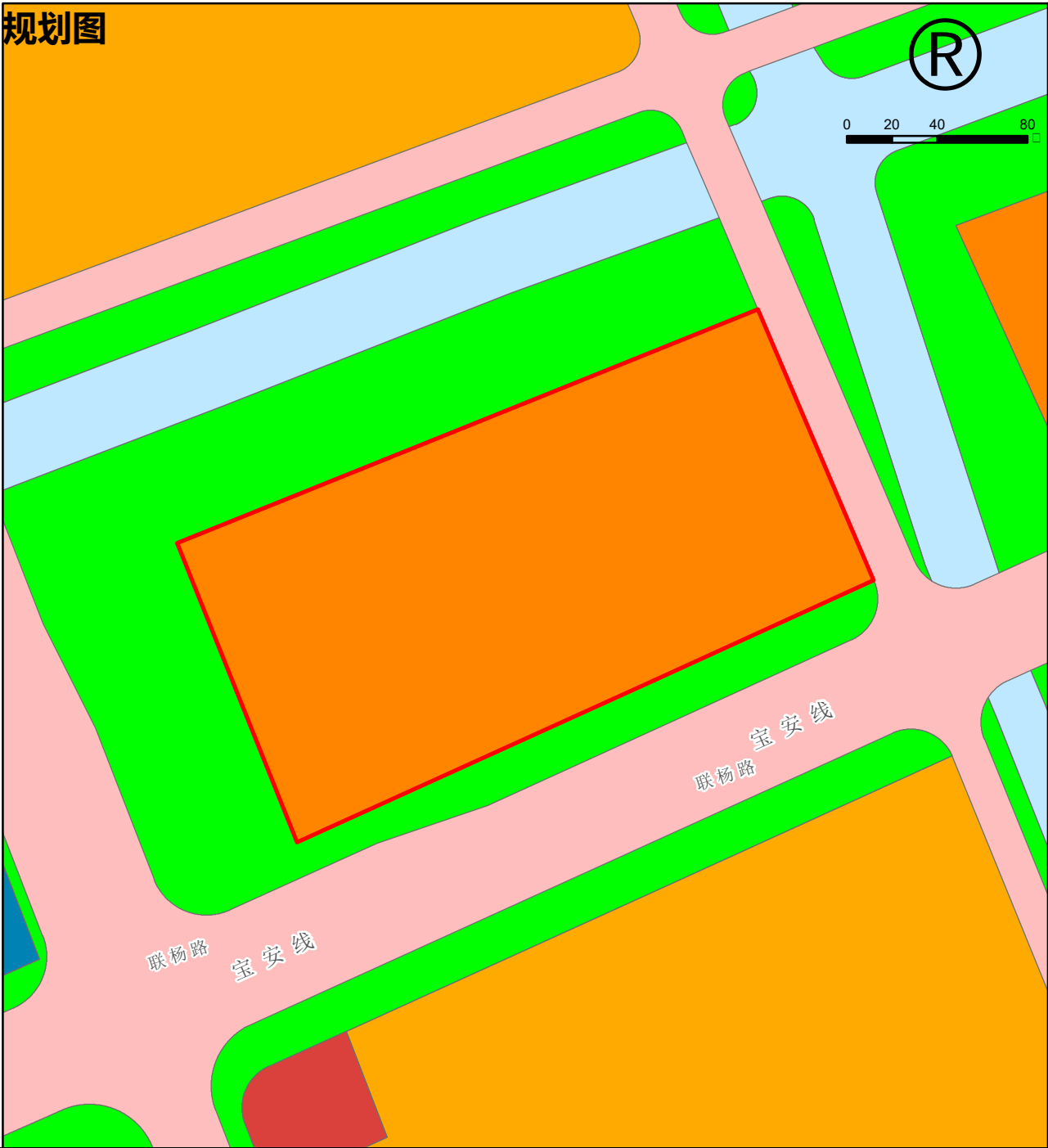


- 图 例
- 地块范围
 - 永久基本农田
 - 永农外耕地180
 - 永农外耕地202
 - 城镇开发边界
 - 社区级公共服务设施用地
 - 基础教育设施用地
 - 绿地
 - 住宅组团用地
 - 商业服务业用地
 - 商务办公用地
 - 医疗卫生用地
 - 教育科研设计用地
 - 其它公共设施用地
 - 工业用地
 - 仓储物流用地
 - 特殊用地
 - 对外交通用地
 - 市政设施用地
 - 其它市政设施用地
 - 道路广场用地
 - 城市发展备建用地
 - 控制用地
 - 综合用地
 - 耕地
 - 林地
 - 其他农用地
 - 水域和未利用土地



地块信息一览表					
地块编号	用地面积 (公顷)	所在区位	可消纳土方量 (万吨)	备注	
BS-CZ-III-1	7.21	宝山区罗泾镇	33(4米)	已储未供,部分为河流和种植农作物	
地块现状地类一览表					
用地总面积 (公顷)	其中				
	耕地	其他农用地	建设用地	河流水面	其他未利用地
7.21	2.47	0.04	0.28	0.18	4.24
96					

近期紧急土方消纳空间图则（城镇空间）

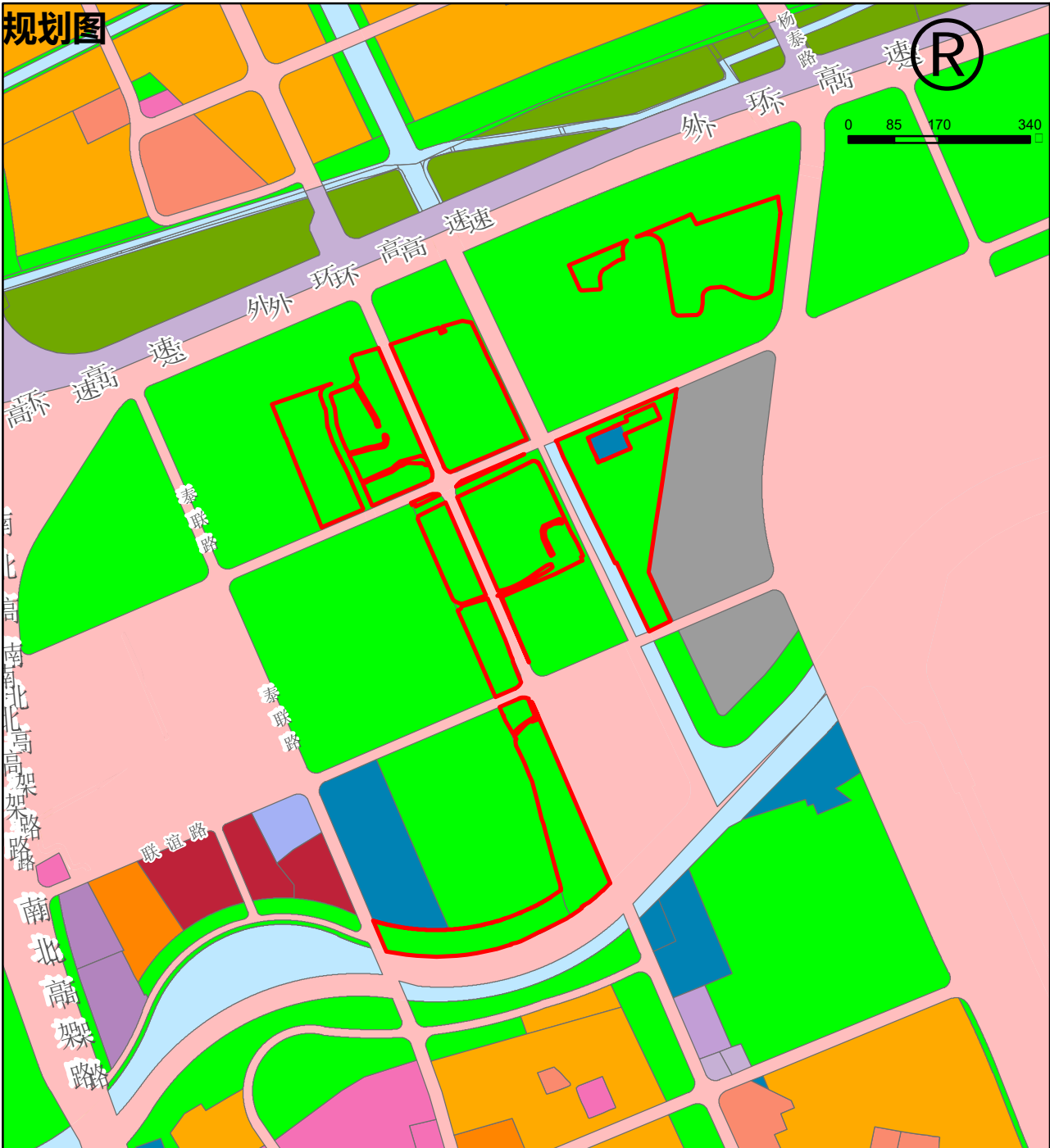


- 图 例
- 地块范围
 - 永久基本农田
 - 永农外耕地180
 - 永农外耕地202
 - 城镇开发边界
 - 社区级公共服务设施用地
 - 基础教育设施用地
 - 绿地
 - 住宅组团用地
 - 商业服务业用地
 - 商务办公用地
 - 医疗卫生用地
 - 教育科研设计用地
 - 其它公共设施用地
 - 工业用地
 - 仓储物流用地
 - 特殊用地
 - 对外交通用地
 - 市政设施用地
 - 其它市政设施用地
 - 道路广场用地
 - 城市发展备建用地
 - 控制用地
 - 综合用地
 - 耕地
 - 林地
 - 其他农用地
 - 水域和未利用土地



地块信息一览表					
地块编号	用地面积 (公顷)	所在区位	可消纳土方量 (万吨)	备注	
BS-CZ-III-2	3.8	宝山区顾村镇	16(3.5米)	已储未供	
地块现状地类一览表					
用地总面积 (公顷)	其中				
	耕地	其他农用地	建设用地	河流水面	其他未利用地
3.8	3.63	0	0.03	0	0.14
97					

近期紧急土方消纳空间图则（城镇空间）



图例

- 地块范围
- 永久基本农田
- 永农外耕地180
- 永农外耕地202
- 城镇开发边界
- 社区级公共服务设施用地
- 基础教育设施用地
- 绿地
- 住宅组团用地
- 商业服务业用地
- 商务办公用地
- 医疗卫生用地
- 教育科研设计用地
- 其它公共设施用地
- 工业用地
- 仓储物流用地
- 特殊用地
- 对外交通用地
- 市政设施用地
- 其它市政设施用地
- 道路广场用地
- 城市发展备建用地
- 控制用地
- 综合用地
- 耕地
- 林地
- 其他农用地
- 水域和未利用土地



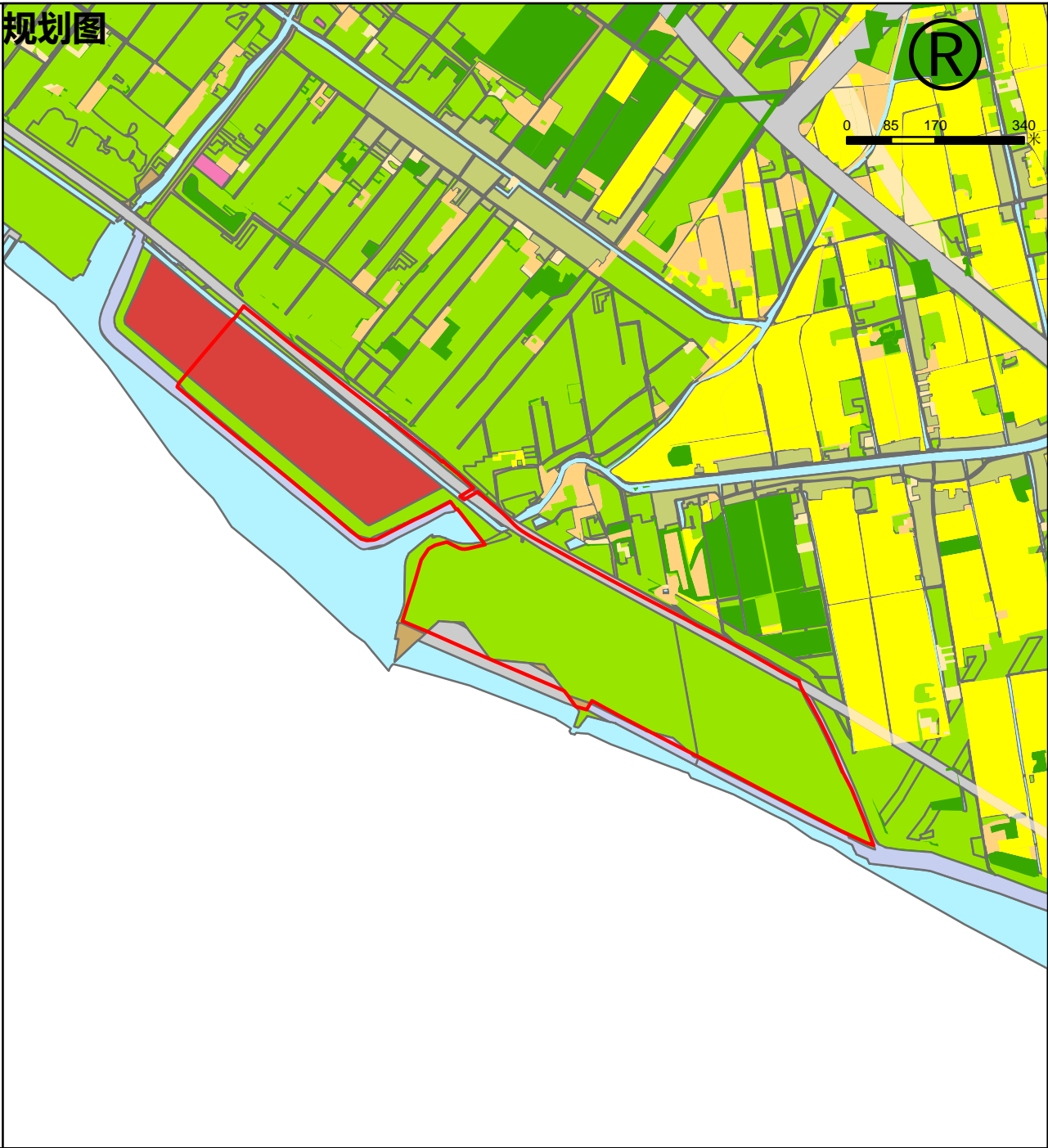
地块信息一览表					
地块编号	用地面积 (公顷)	所在区位	可消纳土方量 (万吨)	备注	
BS-CZ-III-3	27.3	宝山区杨行镇	25(4米)	已批未供,大部分已种林和建设用地	
地块现状地类一览表					
用地总面积 (公顷)	其中				
	耕地	其他农用地	建设用地	河流水面	其他未利用地
27.3	0.16	11.95	12.64	0	2.55
98					

近期紧急土方消纳空间图则（立交复合空间）



地块信息一览表					
地块编号	用地面积 (公顷)	所在区位	可消纳土方量 (万吨)	备注	
BS-LJ-III-1	103.78	宝山区顾村镇	39.13		
地块现状地类一览表					
用地总面积 (公顷)	其中				
	耕地	其他农用地	建设用地	河流水面	其他未利用地
103.78	4.80	41.26	46.00	11.71	0.00
99					

近期紧急土方消纳空间图则（郊野空间）



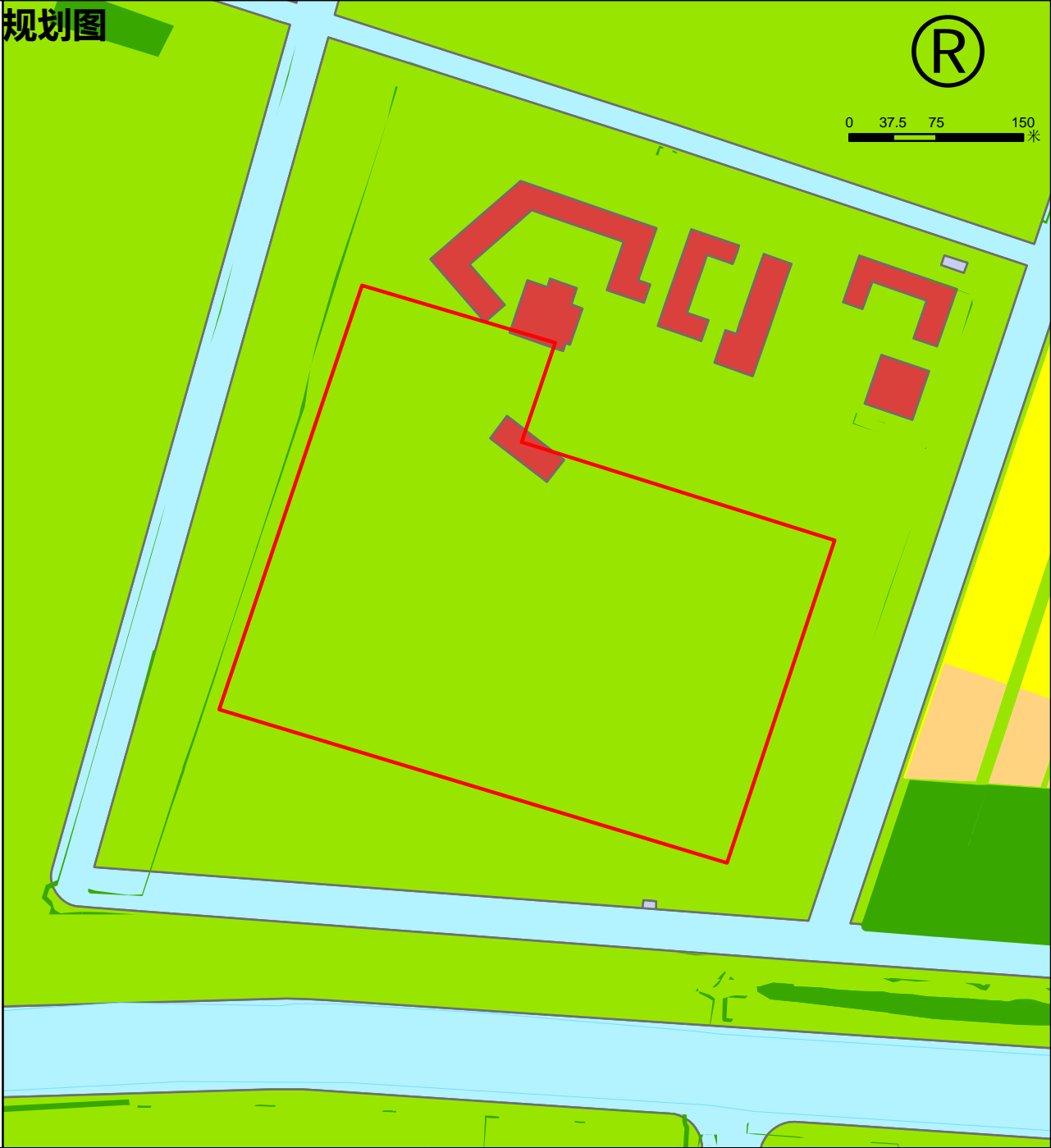
地块信息一览表					
地块编号	用地面积 (公顷)	所在区位	可消纳土方量 (万吨)	备注	
CM-JY-III-1	31.2	崇明区城桥镇	99	60%荒草地	
地块现状地类一览表					
用地总面积 (公顷)	其中				
	耕地	其他农用地	建设用地	河流水面	其他未利用地
31.2	0	0	31.1	0.1	0
					100

近期紧急土方消纳空间图则（郊野空间）

2024年影像图



规划图



- 图例
- 地块范围
 - 永久基本农田
 - 永农外耕地180
 - 永农外耕地202
 - 城镇开发边界
 - 造林规划
 - 农村宅基地
 - 社区级公共服务设施用地
 - 基础教育设施用地
 - 公共绿地
 - 生产防护绿地
 - 住宅组团用地
 - 商业服务业用地
 - 文体用地
 - 医疗卫生用地
 - 科研设计用地
 - 文物古迹用地
 - 旅游休闲功能区
 - 商务办公用地
 - 其它公共设施用地
 - 工业仓储用地
 - 特殊用地
 - 道路交通用地
 - 农村道路
 - 市政设施用地
 - 发展备建用地
 - 农林复合区
 - 水域

区位图



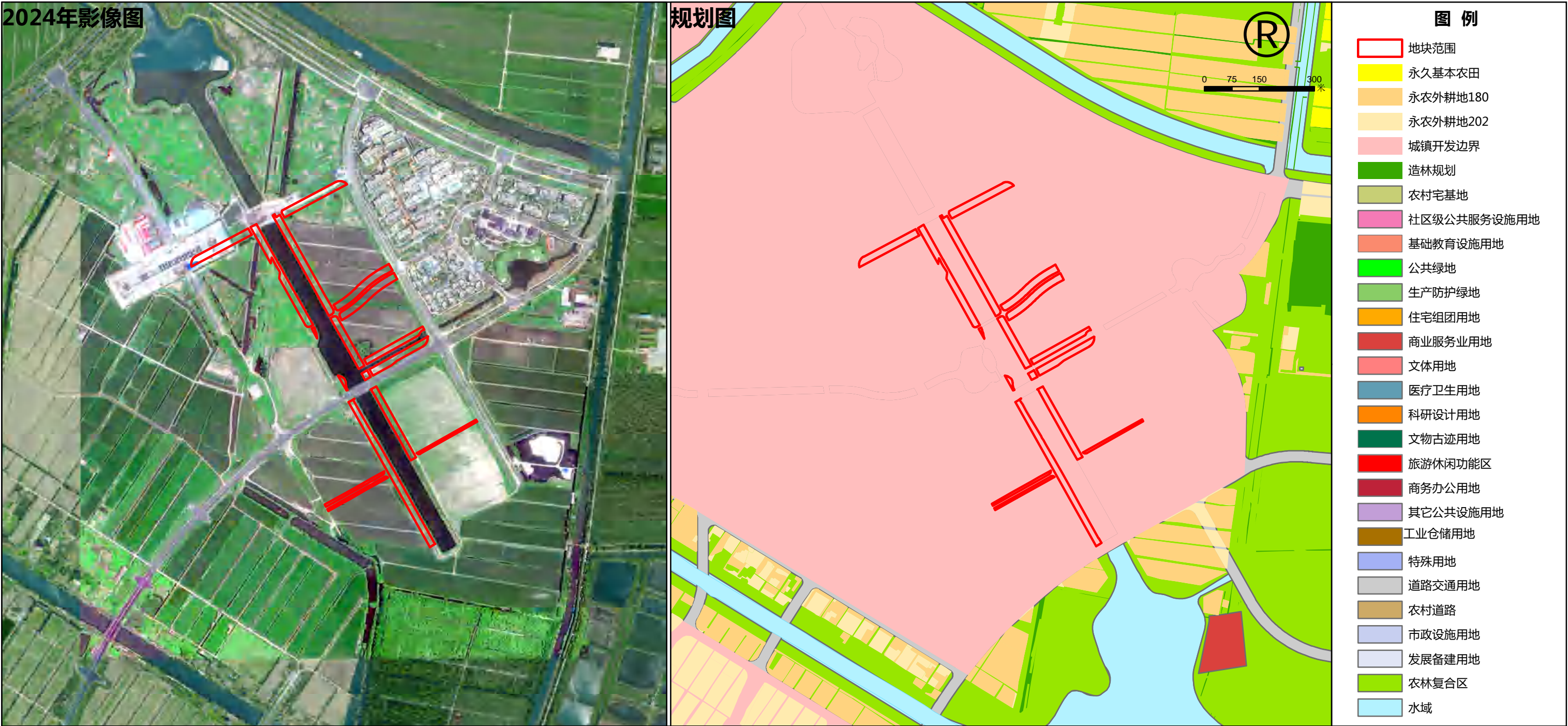
地块信息一览表

地块编号	用地面积 (公顷)	所在区位	可消纳土方量 (万吨)	备注
CM-JY-III-2	15	崇明区陈家镇	10	35%荒草地

地块现状地类一览表

用地总面积 (公顷)	其中				
	耕地	其他农用地	建设用地	河流水面	其他未利用地
15	0	13.6	0	0	1.4

近期紧急土方消纳空间图则（郊野空间）



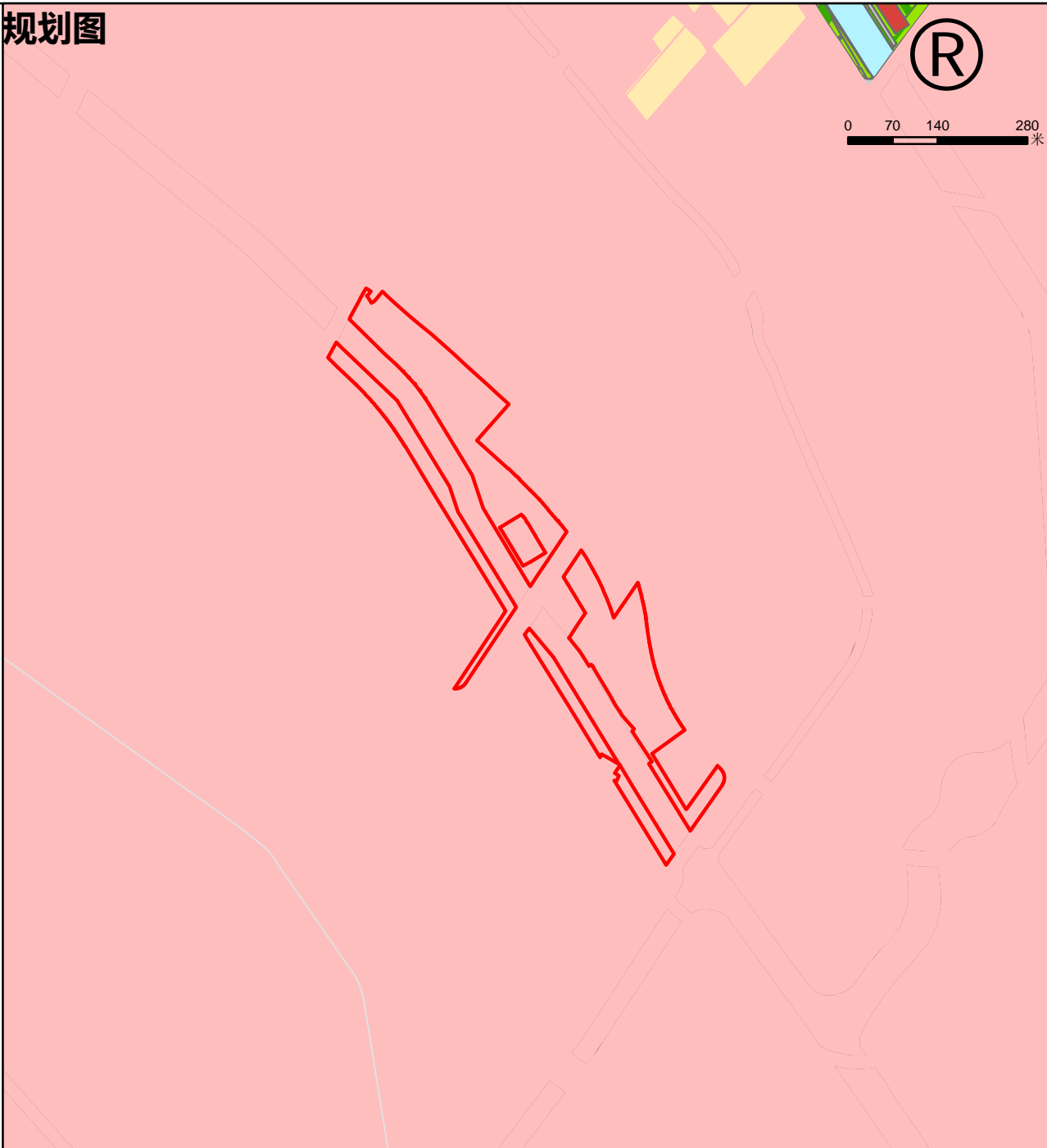
地块信息一览表					
地块编号	用地面积 (公顷)	所在区位	可消纳土方量 (万吨)	备注	
CM-JY-III-3	4.9	崇明区东平镇	12		
地块现状地类一览表					
用地总面积 (公顷)	其中				
	耕地	其他农用地	建设用地	河流水面	其他未利用地
	4.9	0.8	0.4	3.7	0
102					

近期紧急土方消纳空间图则（郊野空间）

2024年影像图



规划图



图例

- 地块范围
- 永久基本农田
- 永农外耕地180
- 永农外耕地202
- 城镇开发边界
- 造林规划
- 农村宅基地
- 社区级公共服务设施用地
- 基础教育设施用地
- 公共绿地
- 生产防护绿地
- 住宅组团用地
- 商业服务业用地
- 文体用地
- 医疗卫生用地
- 科研设计用地
- 文物古迹用地
- 旅游休闲功能区
- 商务办公用地
- 其它公共设施用地
- 工业仓储用地
- 特殊用地
- 道路交通用地
- 农村道路
- 市政设施用地
- 发展备建用地
- 农林复合区
- 水域

区位图



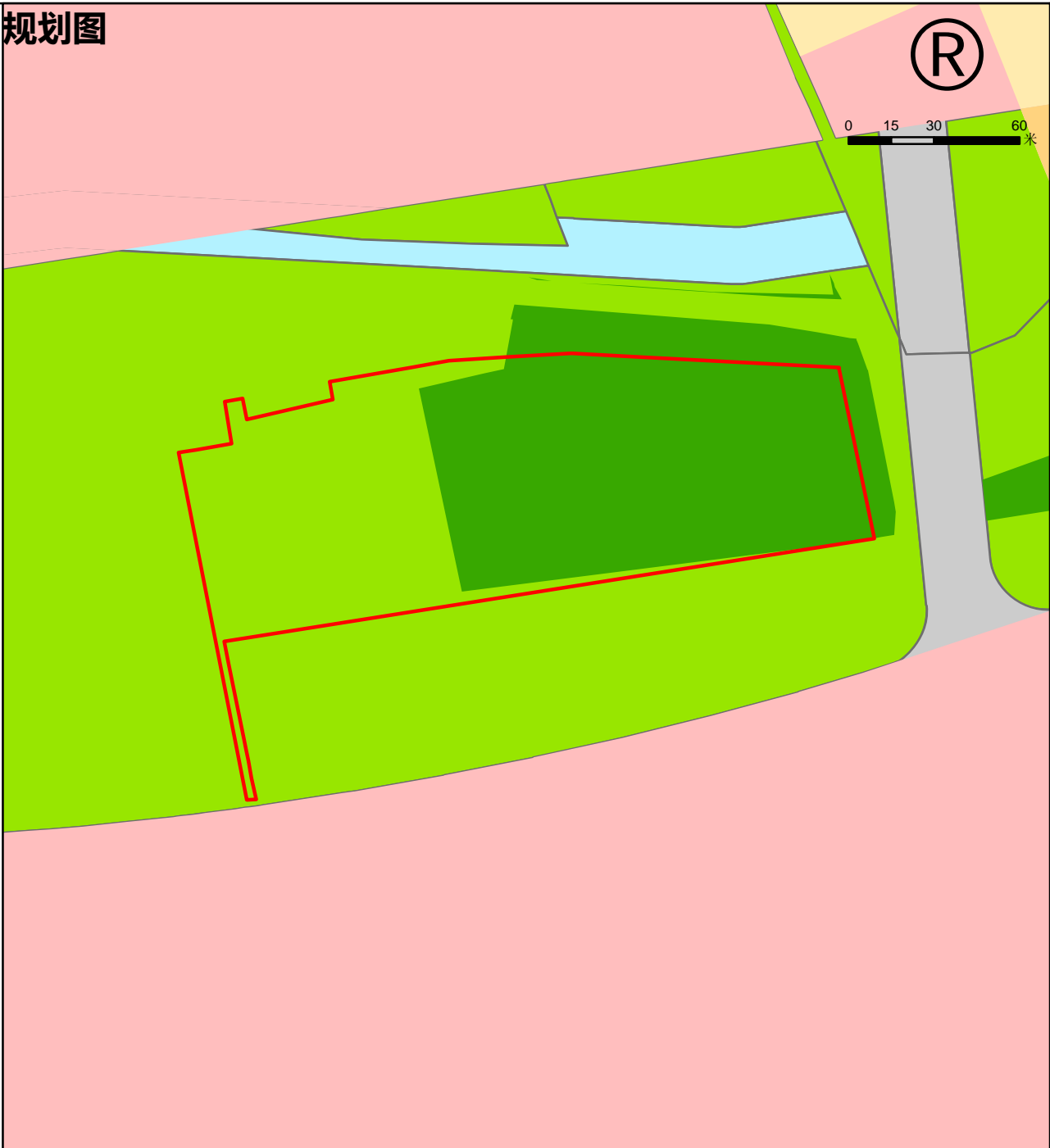
地块信息一览表

地块编号	用地面积 (公顷)	所在区位	可消纳土方量 (万吨)	备注
CM-JY-III-4	8.3	崇明区长兴镇	20	

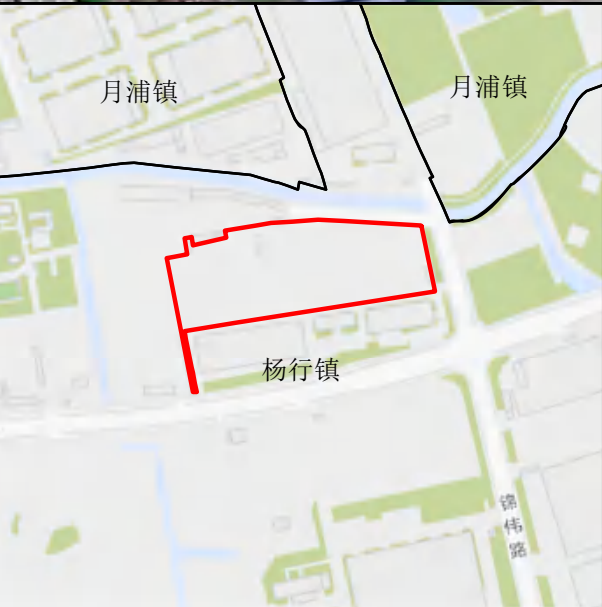
地块现状地类一览表

用地总面积 (公顷)	其中				
	耕地	其他农用地	建设用地	河流水面	其他未利用地
8.3	0	0	8.3	0	0

近期紧急土方消纳空间图则（郊野空间）



- 图 例
- 地块范围
 - 永久基本农田
 - 永农外耕地180
 - 永农外耕地202
 - 城镇开发边界
 - 造林规划
 - 农村宅基地
 - 社区级公共服务设施用地
 - 基础教育设施用地
 - 公共绿地
 - 生产防护绿地
 - 住宅组团用地
 - 商业服务业用地
 - 文体用地
 - 医疗卫生用地
 - 科研设计用地
 - 文物古迹用地
 - 旅游休闲功能区
 - 商务办公用地
 - 其它公共设施用地
 - 工业仓储用地
 - 特殊用地
 - 道路交通用地
 - 农村道路
 - 市政设施用地
 - 发展备建用地
 - 农林复合区
 - 水域



地块信息一览表					
地块编号	用地面积 (公顷)	所在区位	可消纳土方量 (万吨)	备注	
BS-JY-IV-1	1.8	宝山区杨行镇	2.9	部分消纳	
地块现状地类一览表					
用地总面积 (公顷)	其中				
	耕地	其他农用地	建设用地	河流水面	其他未利用地
1.8	0	0	1.8	0	0

104

近期紧急土方消纳空间图则（郊野空间）

2024年影像图



规划图

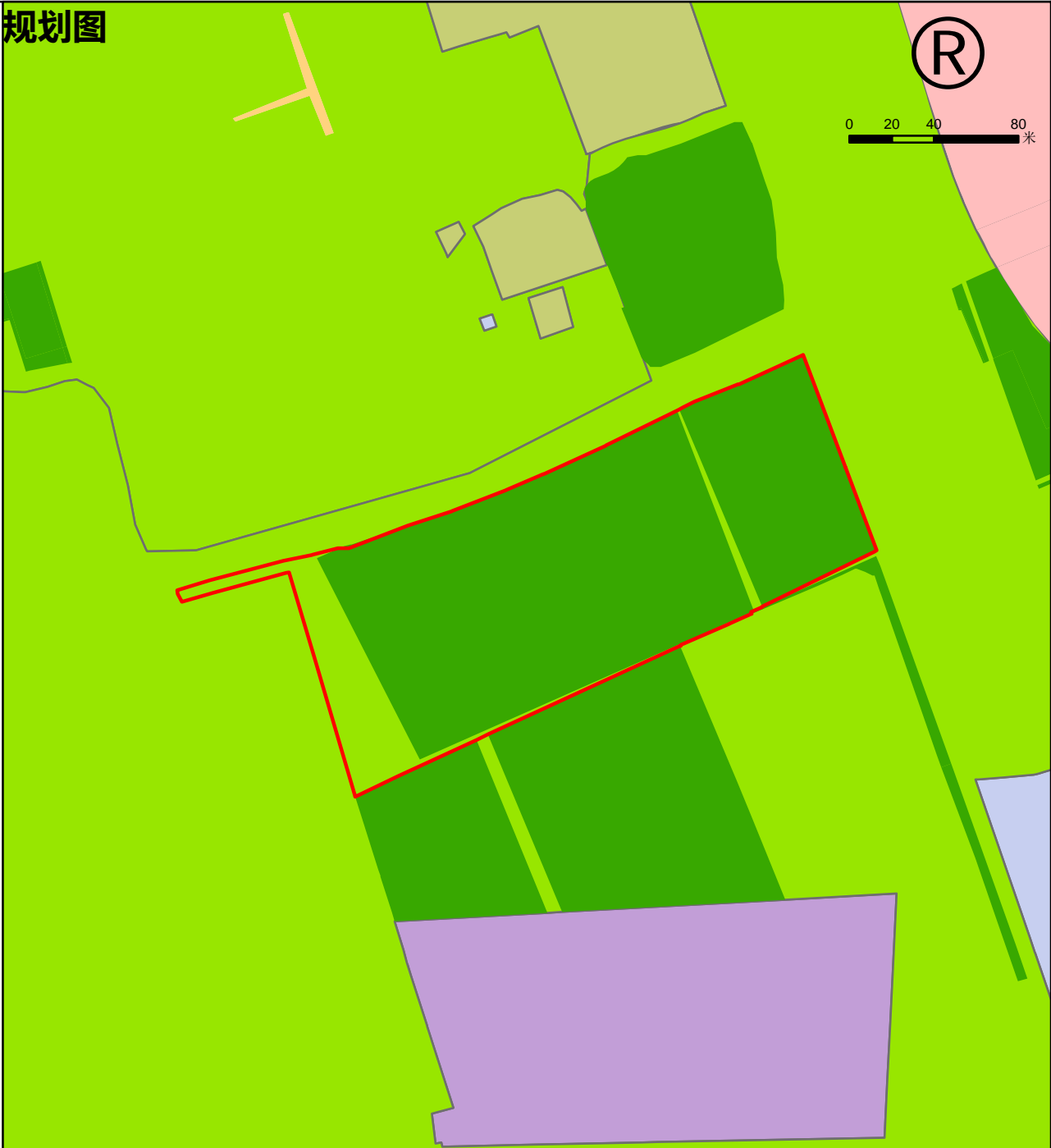


图 例

地块范围

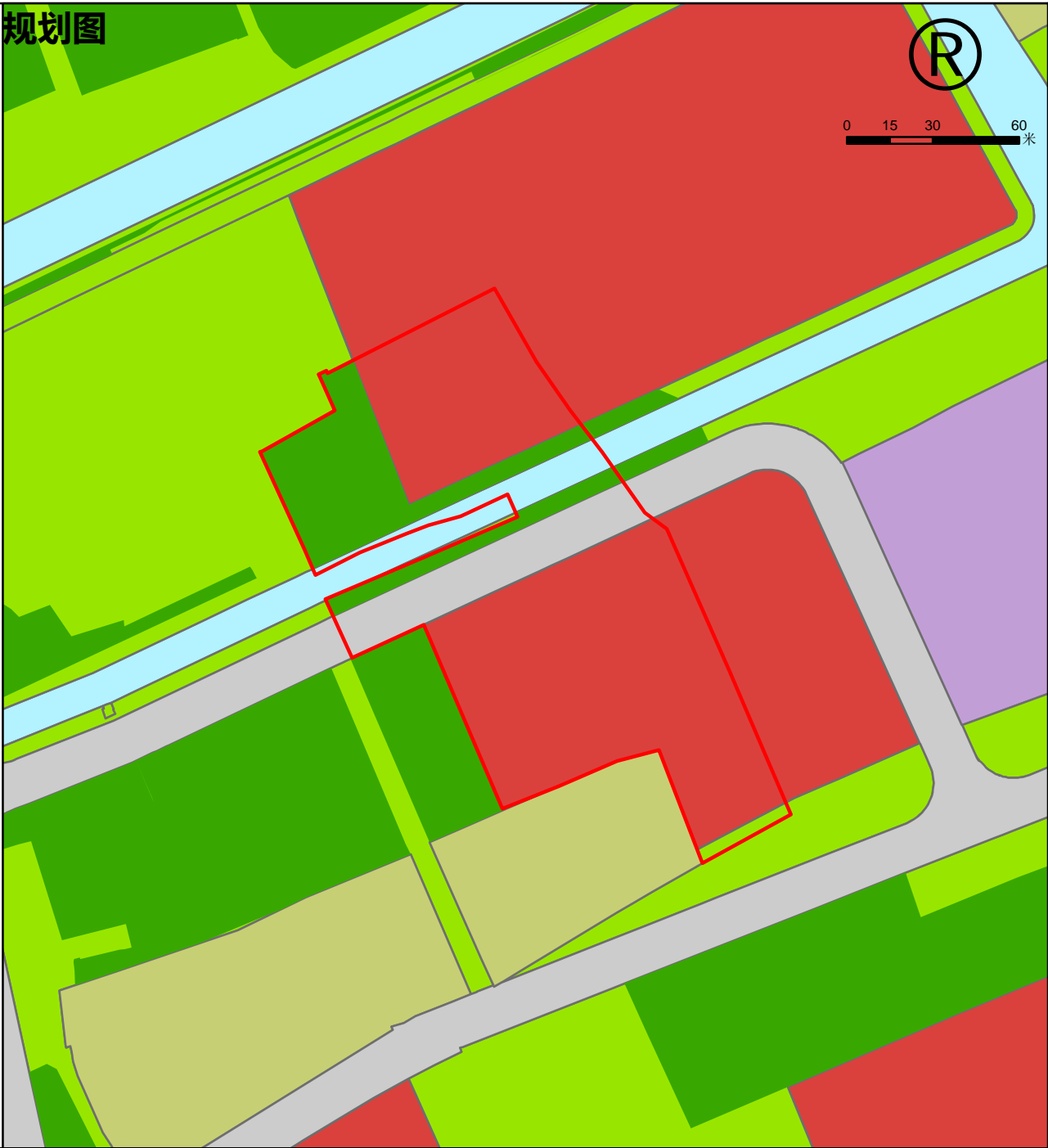
永久基本农田

区位图



地块信息一览表					
地块编号	用地面积 (公顷)	所在区位	可消纳土方量 (万吨)	备注	
BS-JY-IV-2	2.8	宝山区月浦镇	9.1		
地块现状地类一览表					
用地总面积 (公顷)	其中				
	耕地	其他农用地	建设用地	河流水面	其他未利用地
	2.8	1.9	0	0	0.9
105					

近期紧急土方消纳空间图则（郊野空间）



- 图 例
- 地块范围
 - 永久基本农田
 - 永农外耕地180
 - 永农外耕地202
 - 城镇开发边界
 - 造林规划
 - 农村宅基地
 - 社区级公共服务设施用地
 - 基础教育设施用地
 - 公共绿地
 - 生产防护绿地
 - 住宅组团用地
 - 商业服务业用地
 - 文体用地
 - 医疗卫生用地
 - 科研设计用地
 - 文物古迹用地
 - 旅游休闲功能区
 - 商务办公用地
 - 其它公共设施用地
 - 工业仓储用地
 - 特殊用地
 - 道路交通用地
 - 农村道路
 - 市政设施用地
 - 发展备建用地
 - 农林复合区
 - 水域



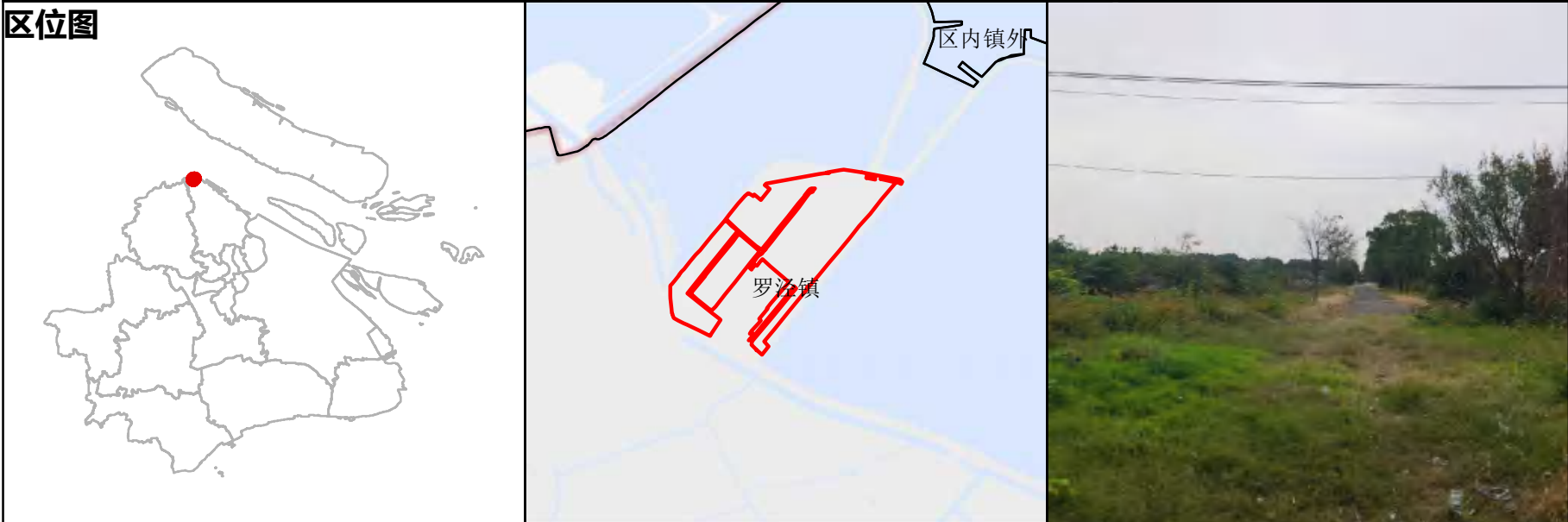
地块信息一览表					
地块编号	用地面积 (公顷)	所在区位	可消纳土方量 (万吨)	备注	
BS-JY-IV-3	1.7	宝山区顾村镇	5.5		
地块现状地类一览表					
用地总面积 (公顷)	其中				
	耕地	其他农用地	建设用地	河流水面	其他未利用地
1.7	0	0	1.7	0	0
106					

近期紧急土方消纳空间图则（郊野空间）



地块信息一览表					
地块编号	用地面积 (公顷)	所在区位	可消纳土方量 (万吨)	备注	
BS-JY-IV-4	1.9	宝山区顾村镇	6.2		
地块现状地类一览表					
用地总面积 (公顷)	其中				
	耕地	其他农用地	建设用地	河流水面	其他未利用地
	1.9	0	0	1.9	0
107					

近期紧急土方消纳空间图则（郊野空间）



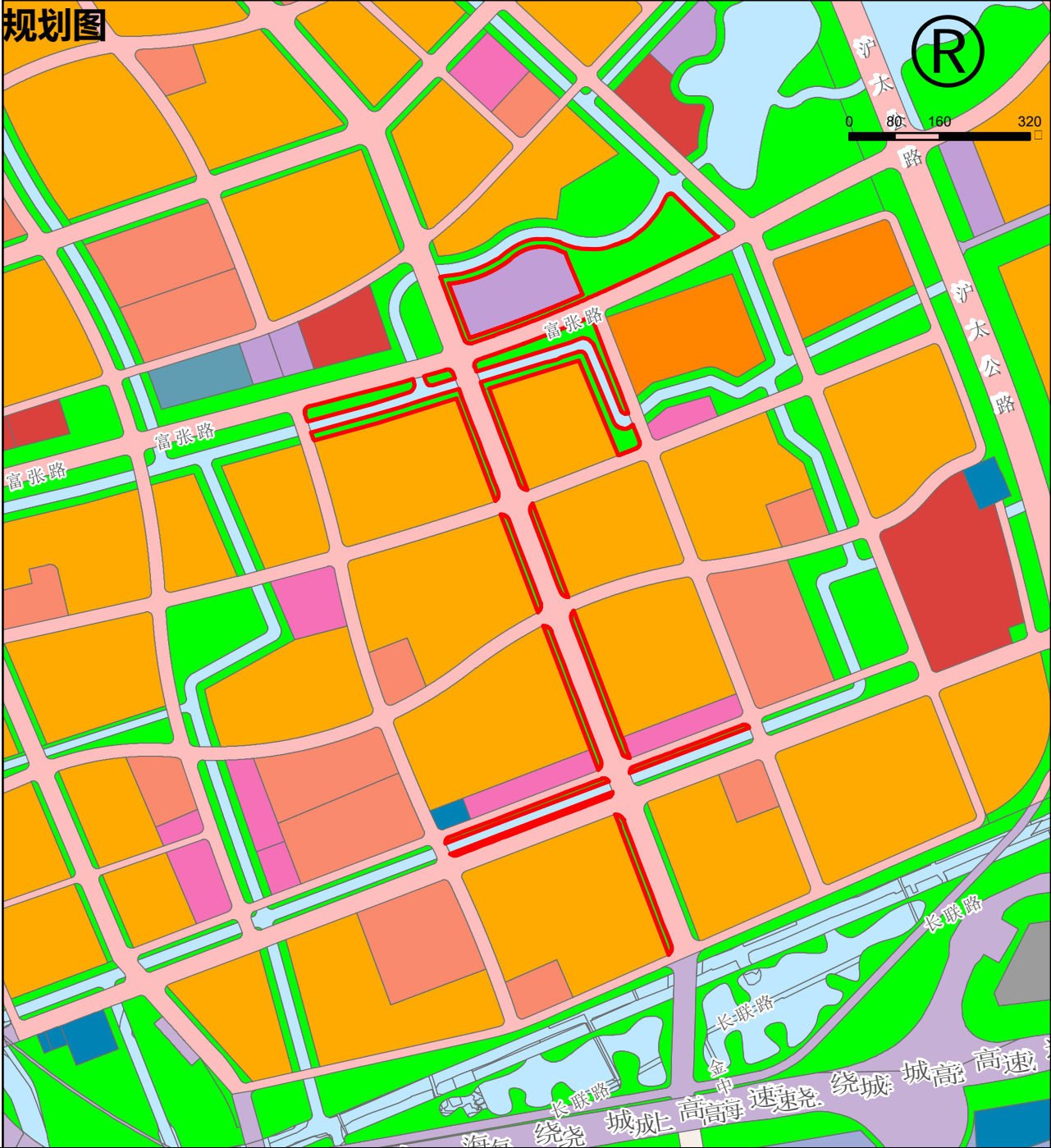
地块信息一览表					
地块编号	用地面积 (公顷)	所在区位	可消纳土方量 (万吨)	备注	
BS-JY-IV-5	10.8	宝山区罗泾镇	6	70%为林地，部分消纳	
地块现状地类一览表					
用地总面积 (公顷)	其中				
	耕地	其他农用地	建设用地	河流水面	其他未利用地
	10.8	0	9.2	0	0
					1.5
108					

近期紧急土方消纳空间图则（城镇空间）

2024年影像图



规划图



图例

- 地块范围
- 永久基本农田
- 永农外耕地180
- 永农外耕地202
- 城镇开发边界
- 社区级公共服务设施用地
- 基础教育设施用地
- 绿地
- 住宅组团用地
- 商业服务业用地
- 商务办公用地
- 医疗卫生用地
- 教育科研设计用地
- 其它公共设施用地
- 工业用地
- 仓储物流用地
- 特殊用地
- 对外交通用地
- 市政设施用地
- 其它市政设施用地
- 道路广场用地
- 城市发展备建用地
- 控制用地
- 综合用地
- 耕地
- 林地
- 其他农用地
- 水域和未利用土地

区位图



地块信息一览表

地块编号	用地面积 (公顷)	所在区位	可消纳土方量 (万吨)	备注
BS-CZ-IV-1	7.13	宝山区罗店镇	9(1.5米)	已批未供,部分已种林

地块现状地类一览表

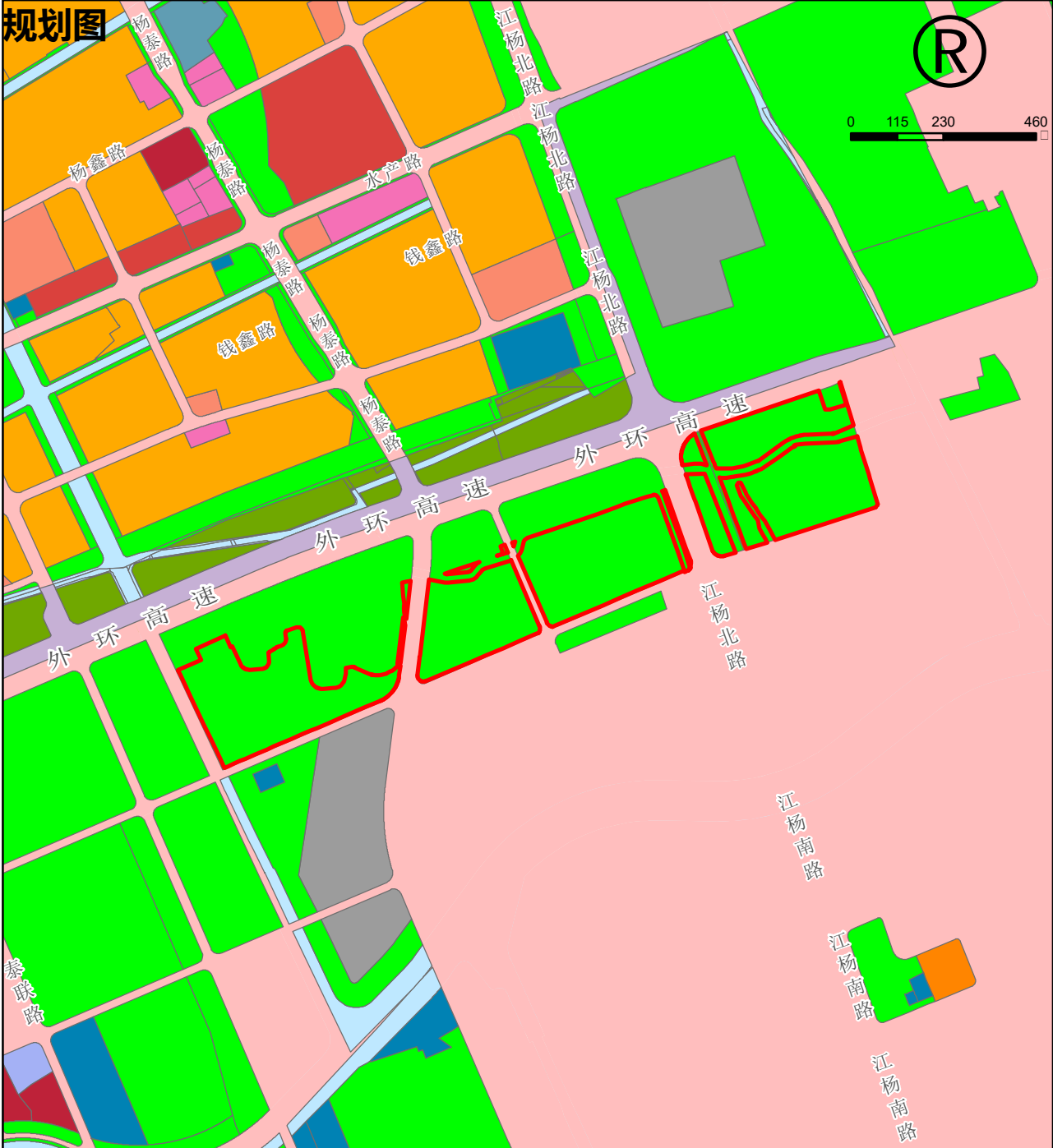
用地总面积 (公顷)	其中				
	耕地	其他农用地	建设用地	河流水面	其他未利用地
7.13	1.02	2.01	4.08	0	0.02

近期紧急土方消纳空间图则（城镇空间）

2024年影像图



规划图



图例

- 地块范围
- 永久基本农田
- 永农外耕地180
- 永农外耕地202
- 城镇开发边界
- 社区级公共服务设施用地
- 基础教育设施用地
- 绿地
- 住宅组团用地
- 商业服务业用地
- 商务办公用地
- 医疗卫生用地
- 教育科研设计用地
- 其它公共设施用地
- 工业用地
- 仓储物流用地
- 特殊用地
- 对外交通用地
- 市政设施用地
- 其它市政设施用地
- 道路广场用地
- 城市发展备建用地
- 控制用地
- 综合用地
- 耕地
- 林地
- 其他农用地
- 水域和未利用土地

区位图



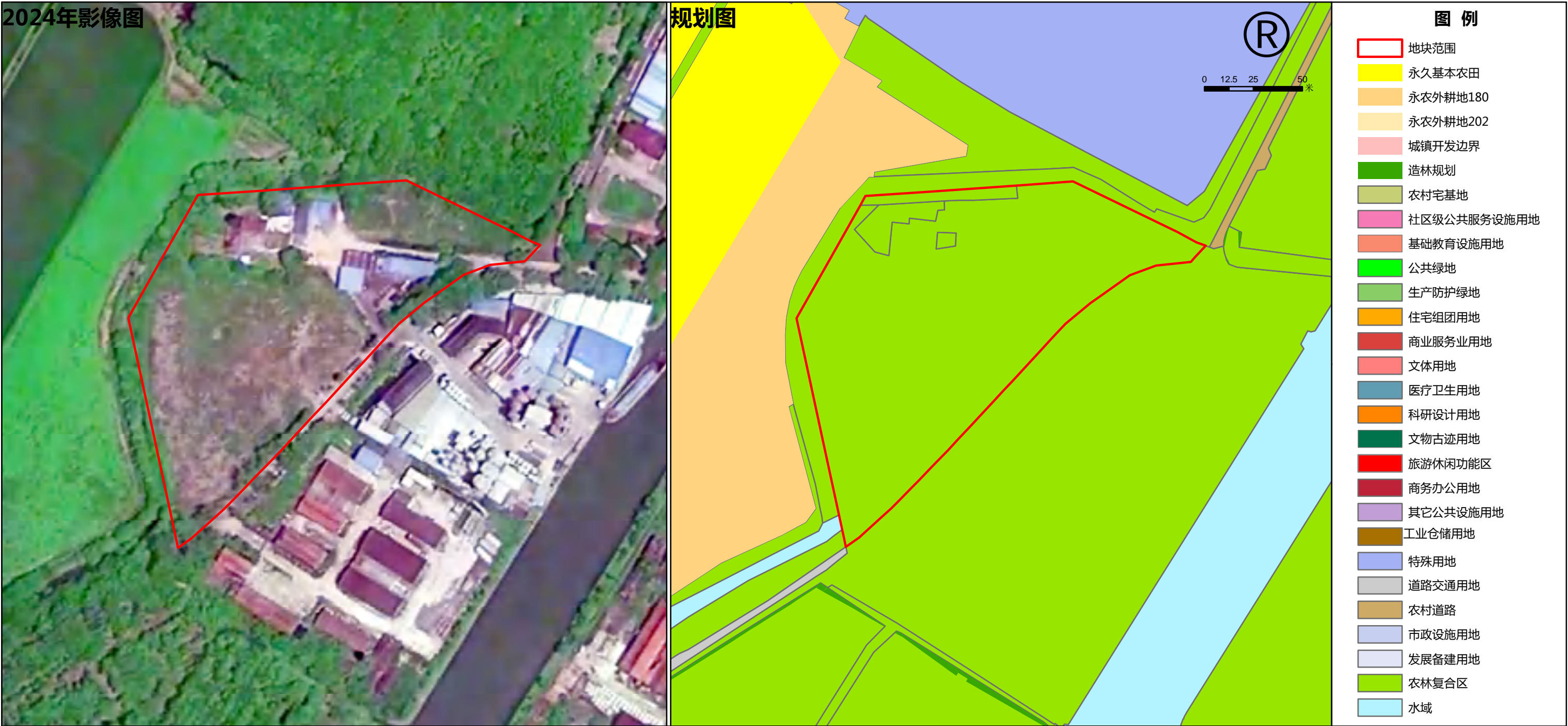
地块信息一览表

地块编号	用地面积 (公顷)	所在区位	可消纳土方量 (万吨)	备注
BS-CZ-IV-2	34.29	宝山区杨行镇	5(2米)	已批未供,大部分已种林和建设用地

地块现状地类一览表

用地总面积 (公顷)	其中				
	耕地	其他农用地	建设用地	河流水面	其他未利用地
34.29	0	22.35	11.94	0	0

近期紧急土方消纳空间图则（郊野空间）



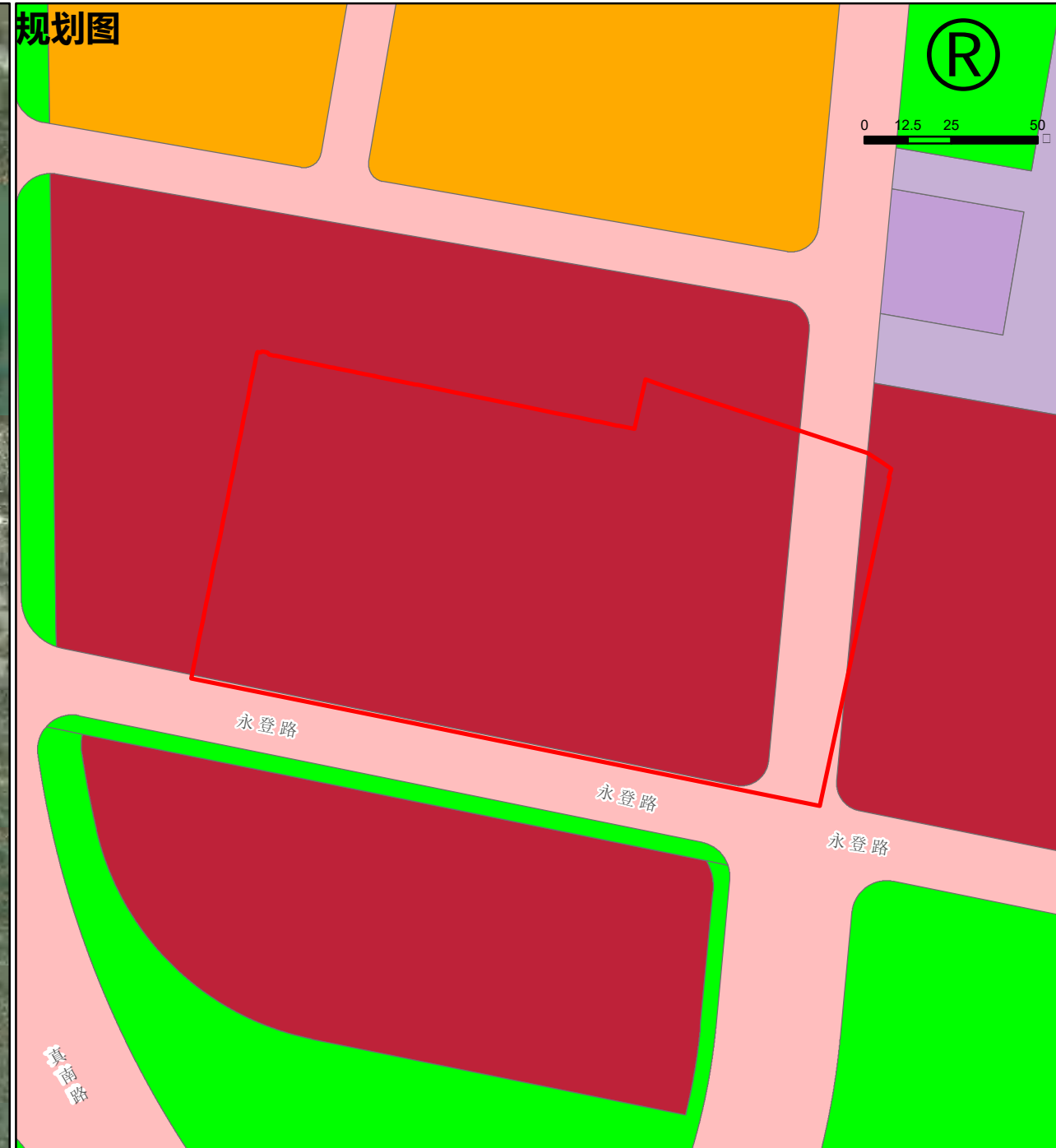
地块信息一览表					
地块编号	用地面积 (公顷)	所在区位	可消纳土方量 (万吨)	备注	
CM-JY-IV-1	1.9	崇明区港沿镇	3	55%荒草地	
地块现状地类一览表					
用地总面积 (公顷)	其中				
	耕地	其他农用地	建设用地	河流水面	其他未利用地
	1.9	0	0.1	1.8	0
111					

近期紧急土方消纳空间图则（城镇空间）































112

近期紧急土方消纳空间图则（城镇空间）



- 图 例**

	地块范围
	永久基本农田
	永农外耕地180
	永农外耕地202
	城镇开发边界
	社区级公共服务设施用地
	基础教育设施用地
	绿地
	住宅组团用地
	商业服务业用地
	商务办公用地
	医疗卫生用地
	教育科研设计用地
	其它公共设施用地
	工业用地
	仓储物流用地
	特殊用地
	对外交通用地
	市政设施用地
	其它市政设施用地
	道路广场用地
	城市发展备建用地
	控制用地
	综合用地
	耕地
	林地
	其他农用地
	水域和未利用土地



地块信息一览表					
地块编号	用地面积 (公顷)	所在区位	可消纳土方量 (万吨)	备注	
PT-CZ-IV-1	1.86	普陀区桃浦镇	5(2米)	已储未供	
地块现状地类一览表					
用地总面积 (公顷)	其中				
	耕地	其他农用地	建设用地	河流水面	其他未利用地
1.86	0	0	1.86	0	0
113					

现状疏林地提升

新编号	行政区	地块面积 (公顷)	综合利用量 (万吨)
BS-SL-01	宝山区	1.55	5.0
CM-SL-01	崇明区	2.64	6.9
CM-SL-02	崇明区	5.70	23.0
CM-SL-03	崇明区	7.21	18.2
FX-SL-01	奉贤区	4.93	10.9
FX-SL-02	奉贤区	4.48	15.8
FX-SL-03	奉贤区	15.58	44.4
FX-SL-04	奉贤区	0.40	1.0
JD-SL-01	嘉定区	2.09	5.4
JD-SL-02	嘉定区	4.69	12.4
JD-SL-03	嘉定区	22.55	63.4
JS-SL-01	金山区	4.04	5.3
LG-SL-01	临港地区	30.43	14.0
MH-SL-01	闵行区	4.03	8.9
PD-SL-01	浦东新区	59.74	207.1
PD-SL-02	浦东新区	16.81	66.7
QP-SL-01	青浦区	10.24	40.7
QP-SL-02	青浦区	1.83	4.7
SJ-SL-01	松江区	5.30	18.7
合计		204.26	572.57

近期紧急土方消纳空间图则（生态造林空间）



地块信息一览表					
地块编号	用地面积 (公顷)	所在区位	可消纳土方量 (万吨)	备注	
MH-SL-01	4	闵行区浦江镇	8.9	较周边高1-2米	
地块现状地类一览表					
用地总面积 (公顷)	其中				
	耕地	其他农用地	建设用地	河流水面	其他未利用地
	4	0.2	0.1	1.6	0
115					

近期紧急土方消纳空间图则（生态造林空间）



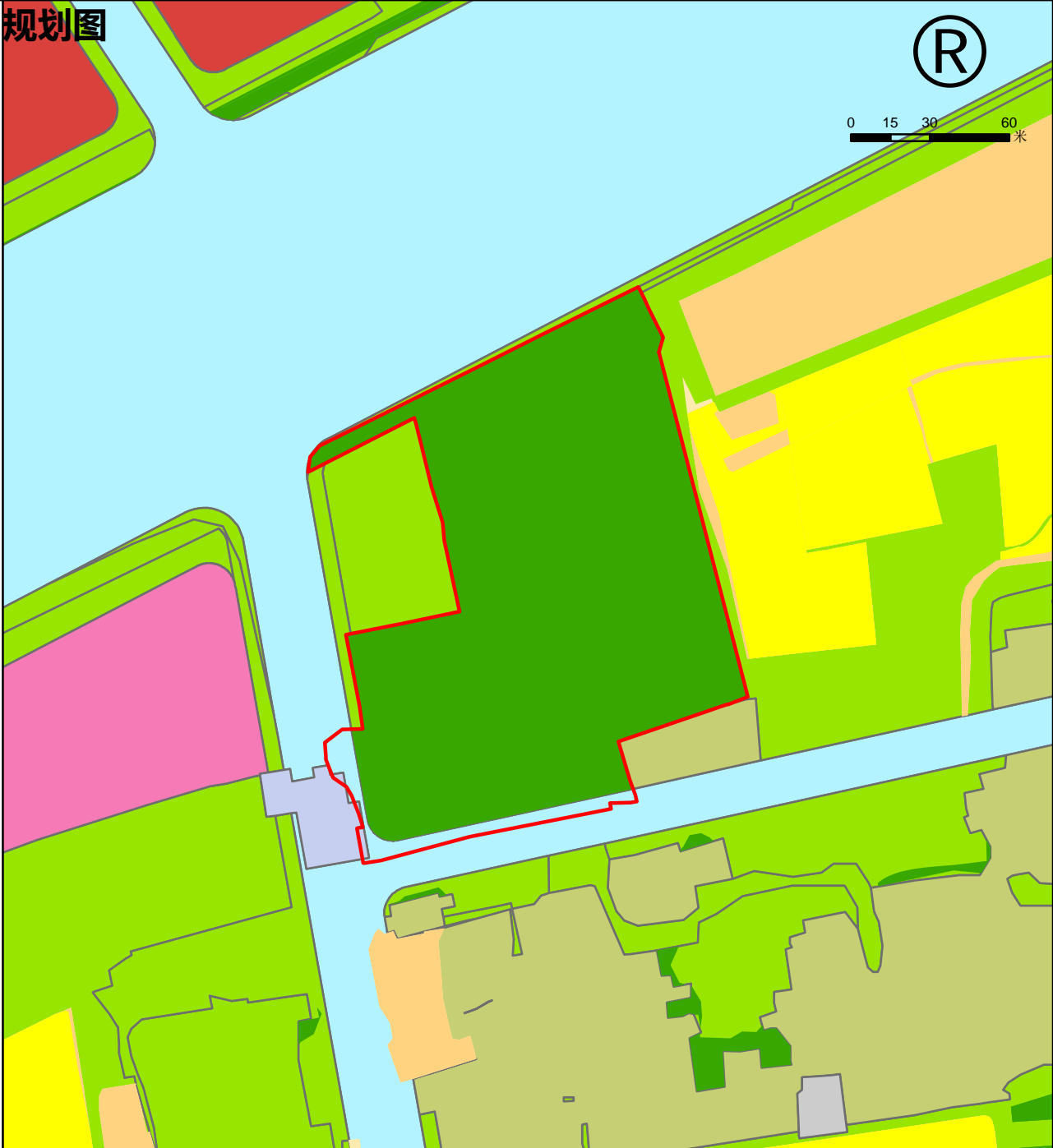
地块信息一览表					
地块编号	用地面积 (公顷)	所在区位	可消纳土方量 (万吨)	备注	
BS-SL-01	1.6	宝山区罗店镇	5	70%疏林地	
地块现状地类一览表					
用地总面积 (公顷)	其中				
	耕地	其他农用地	建设用地	河流水面	其他未利用地
1.6	0.1	0	0.4	0	1.1
116					

近期紧急土方消纳空间图则（生态造林空间）

2024年影像图



规划图



- 图例**
- 地块范围
 - 永久基本农田
 - 永农外耕地180
 - 永农外耕地202
 - 城镇开发边界
 - 造林规划
 - 农村宅基地
 - 社区级公共服务设施用地
 - 基础教育设施用地
 - 公共绿地
 - 生产防护绿地
 - 住宅组团用地
 - 商业服务业用地
 - 文体用地
 - 医疗卫生用地
 - 科研设计用地
 - 文物古迹用地
 - 旅游休闲功能区
 - 商务办公用地
 - 其它公共设施用地
 - 工业仓储用地
 - 特殊用地
 - 道路交通用地
 - 农村道路
 - 市政设施用地
 - 发展备建用地
 - 农林复合区
 - 水域

区位图



地块信息一览表				
地块编号	用地面积 (公顷)	所在区位	可消纳土方量 (万吨)	备注
JD-SL-01	2.1	嘉定区华亭镇	5.4	较周边高出1米

地块现状地类一览表					
用地总面积 (公顷)	其中				
	耕地	其他农用地	建设用地	河流水面	其他未利用地
	2.1	0	1.8	0.2	0

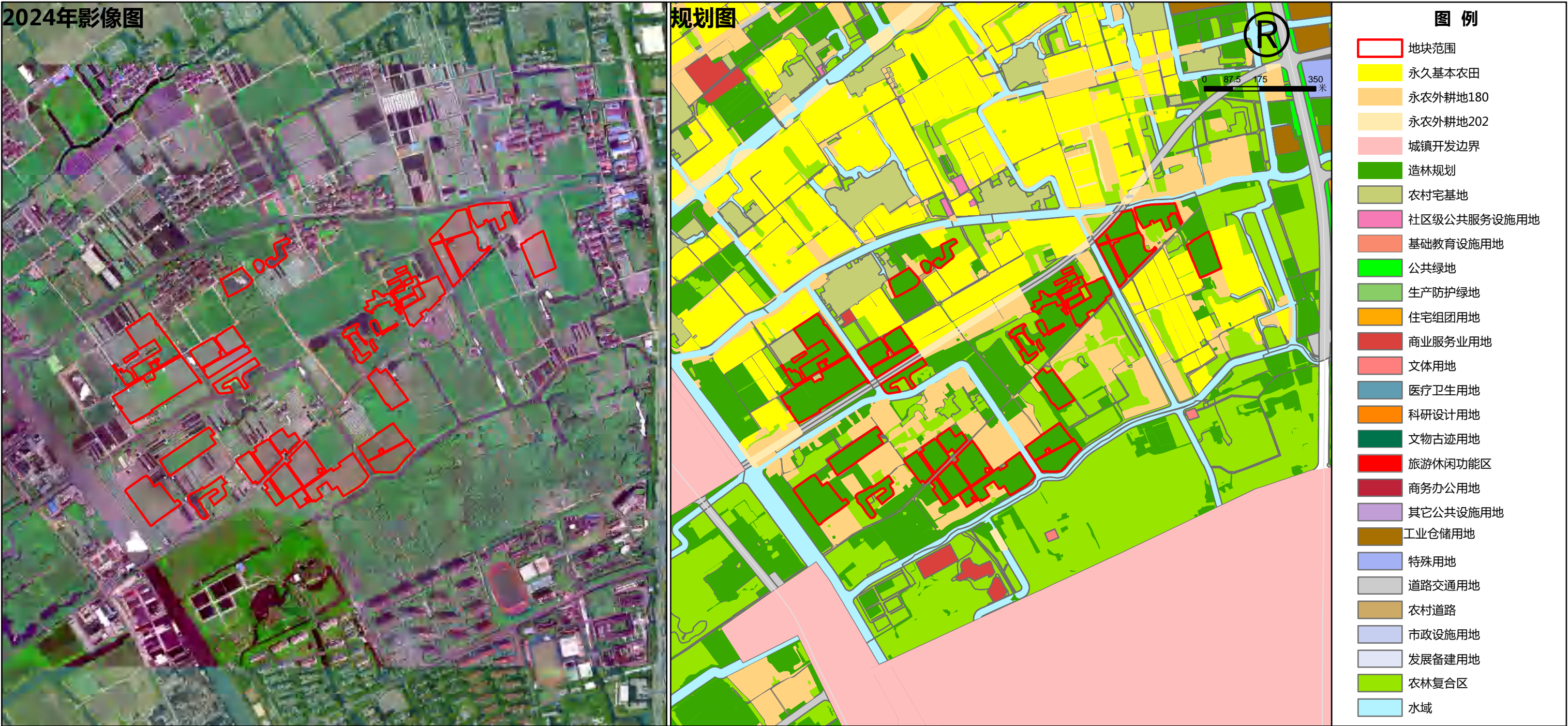
117

近期紧急土方消纳空间图则（生态造林空间）




地块信息一览表					
地块编号	用地面积 (公顷)	所在区位	可消纳土方量 (万吨)	备注	
JD-SL-02	4.7	嘉定区徐行镇	12.4		
地块现状地类一览表					
用地总面积 (公顷)	其中				
	耕地	其他农用地	建设用地	河流水面	其他未利用地
4.7	0	4.6	0	0	0.1
118					

近期紧急土方消纳空间图则（生态造林空间）

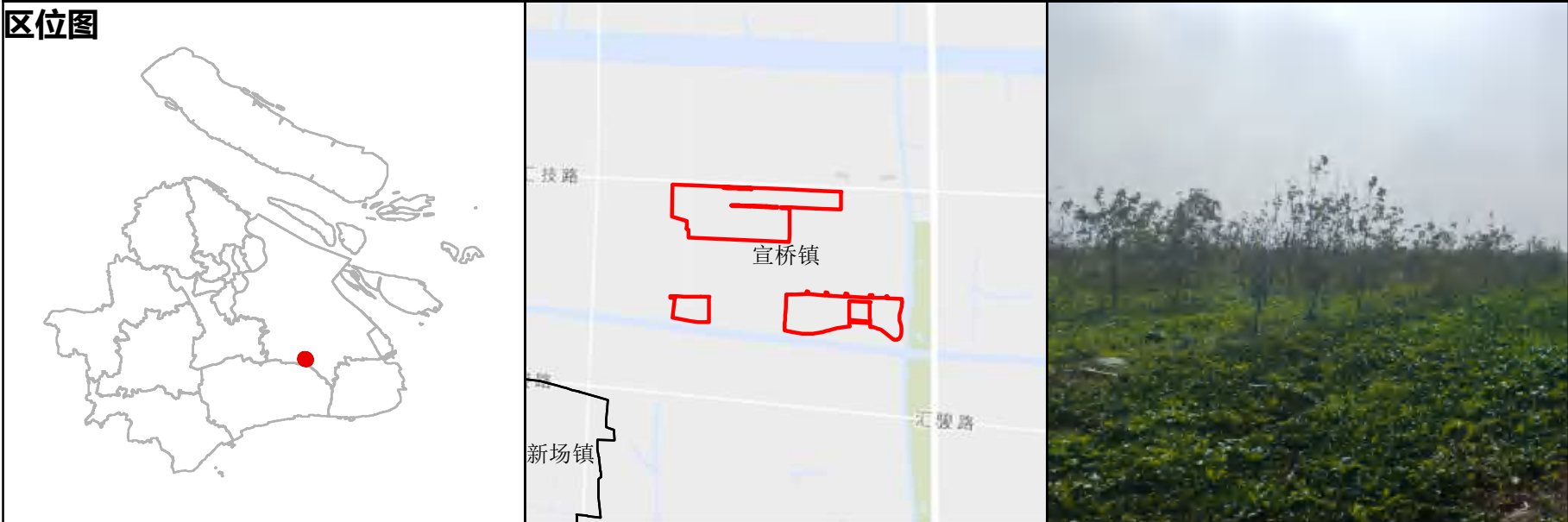
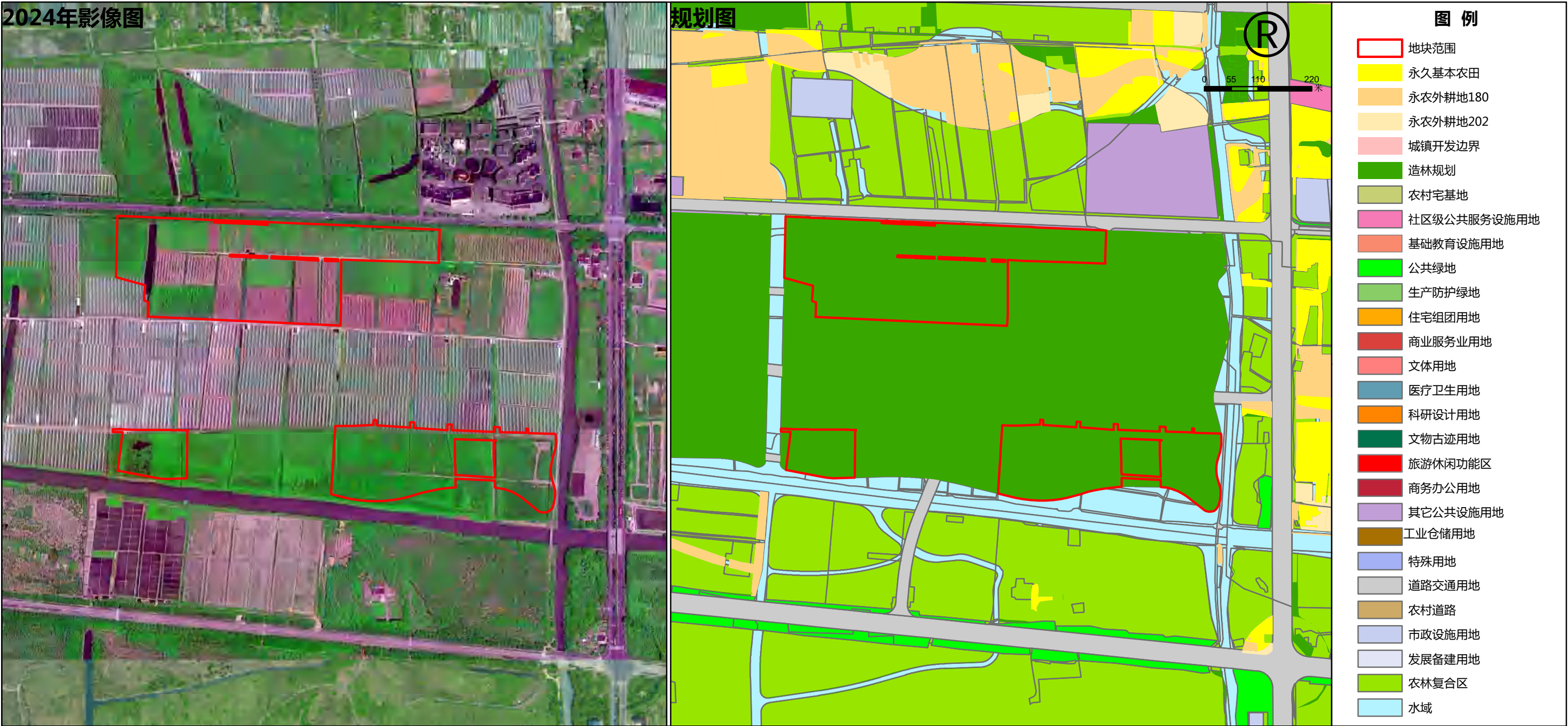


地块信息一览表					
地块编号	用地面积 (公顷)	所在区位	可消纳土方量 (万吨)	备注	
JD-SL-03	22.6	嘉定区徐行镇	63.4		
地块现状地类一览表					
用地总面积 (公顷)	其中				
	耕地	其他农用地	建设用地	河流水面	其他未利用地
22.6	0	22.3	0	0	0.3
119					

近期紧急土方消纳空间图则（生态造林空间）

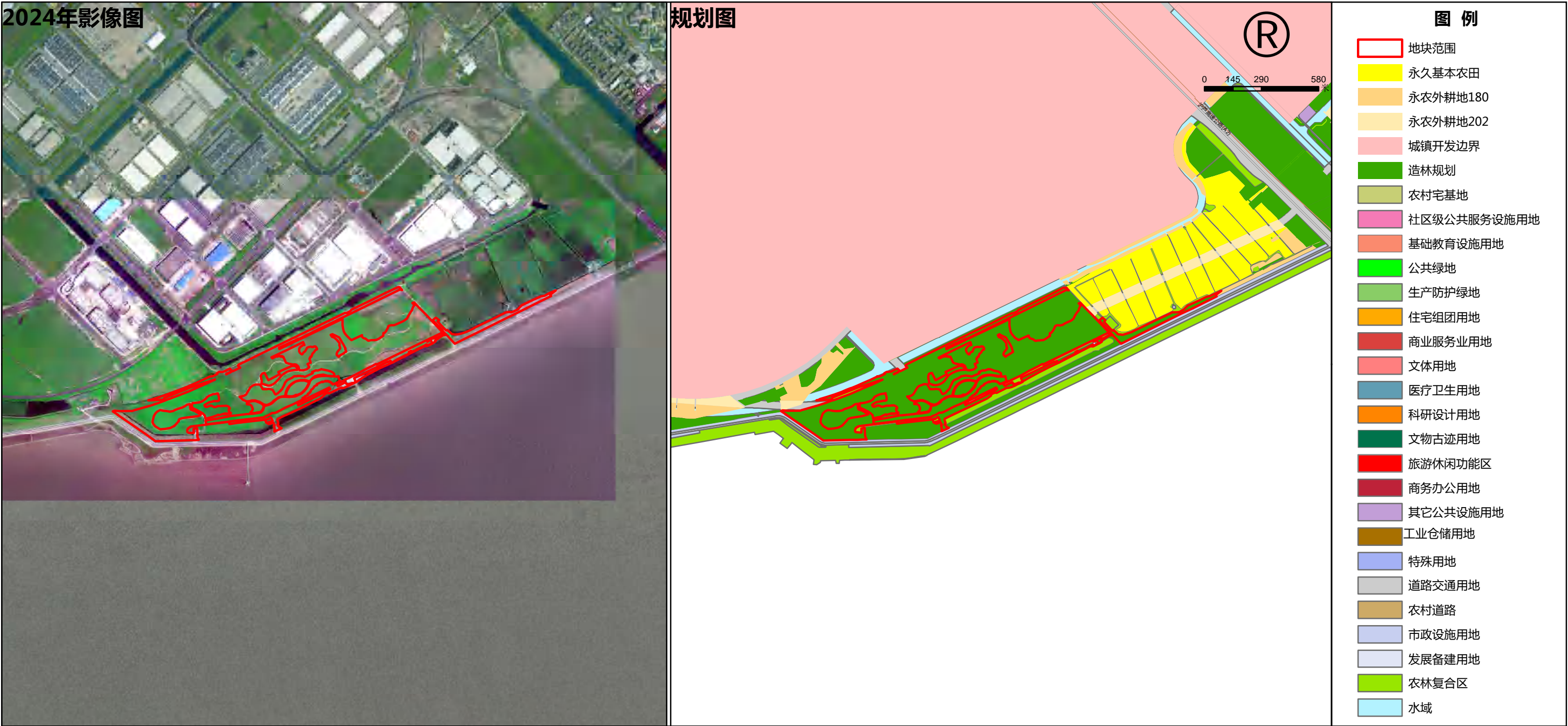


近期紧急土方消纳空间图则（生态造林空间）



地块信息一览表					
地块编号	用地面积 (公顷)	所在区位	可消纳土方量 (万吨)	备注	
PD-SL-02	16.8	浦东新区宣桥镇	66.7		
地块现状地类一览表					
用地总面积 (公顷)	其中				
	耕地	其他农用地	建设用地	河流水面	其他未利用地
	16.8	2.5	10.2	0	0.3
121					

近期紧急土方消纳空间图则（生态造林空间）



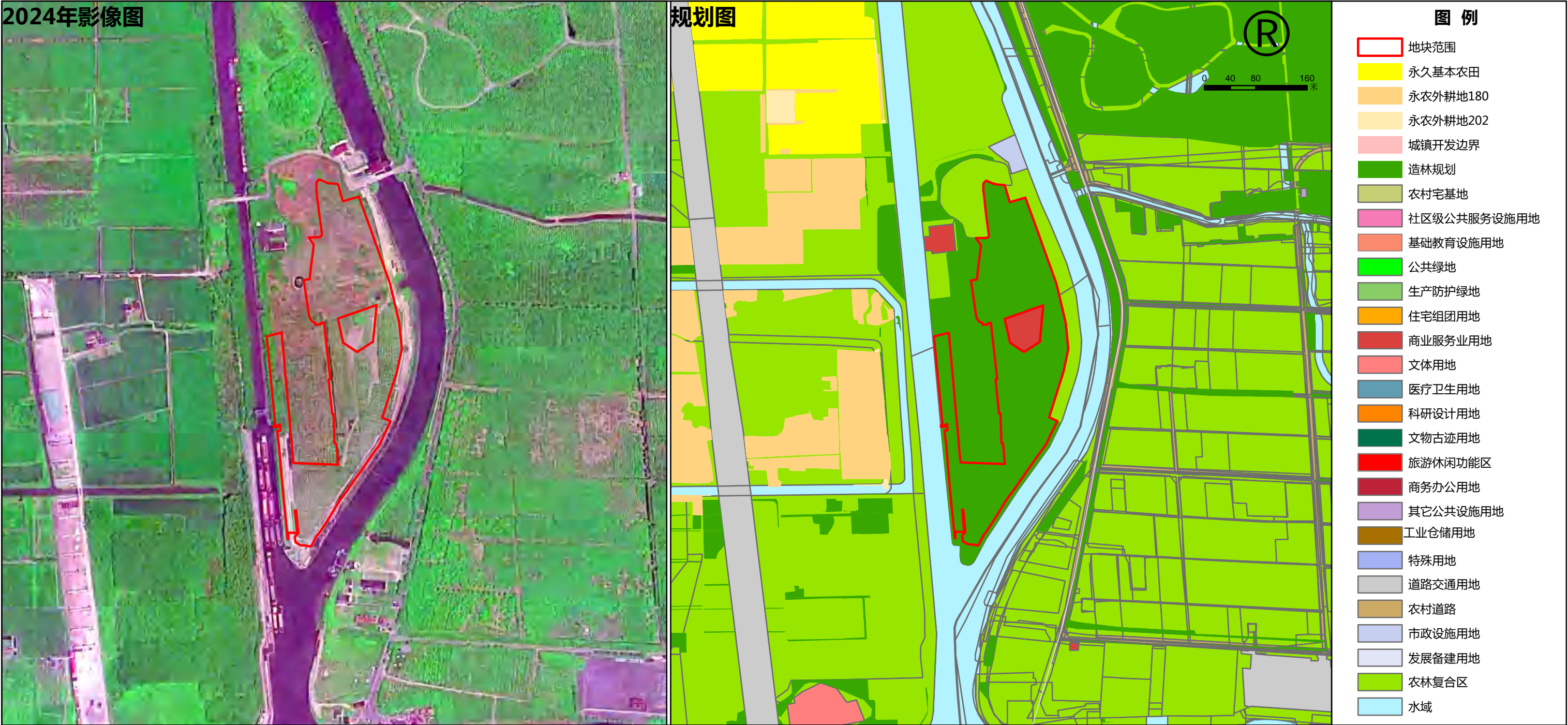
地块信息一览表					
地块编号	用地面积 (公顷)	所在区位	可消纳土方量 (万吨)	备注	
LG-SL-01	30.4	临港南汇新城镇	14	20%荒草地	
地块现状地类一览表					
用地总面积 (公顷)	其中				
	耕地	其他农用地	建设用地	河流水面	其他未利用地
30.4	0	23.9	0.1	0	6.4
					122

近期紧急土方消纳空间图则（生态造林空间）



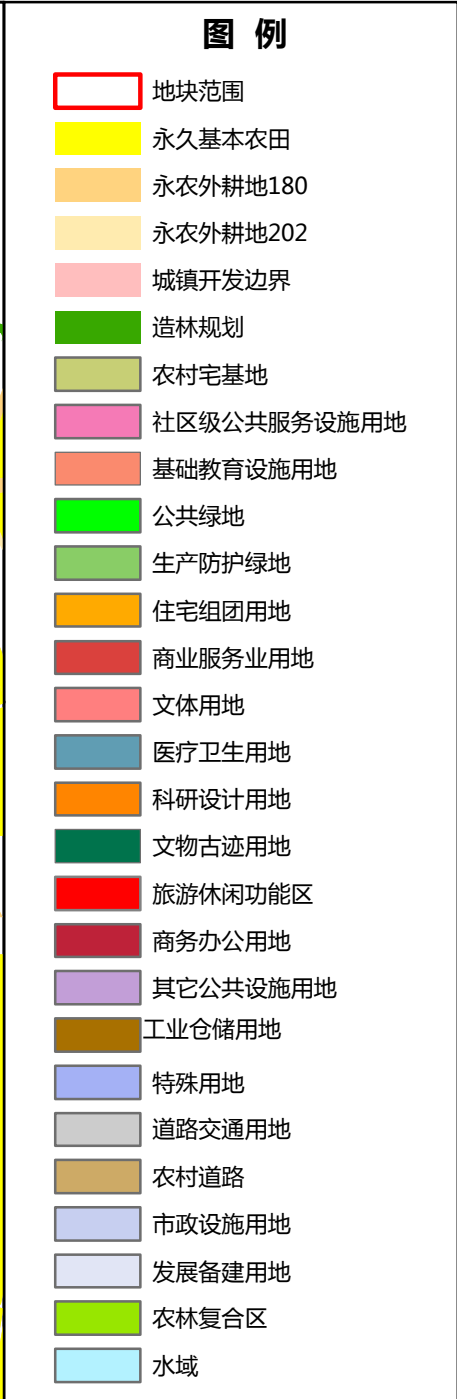
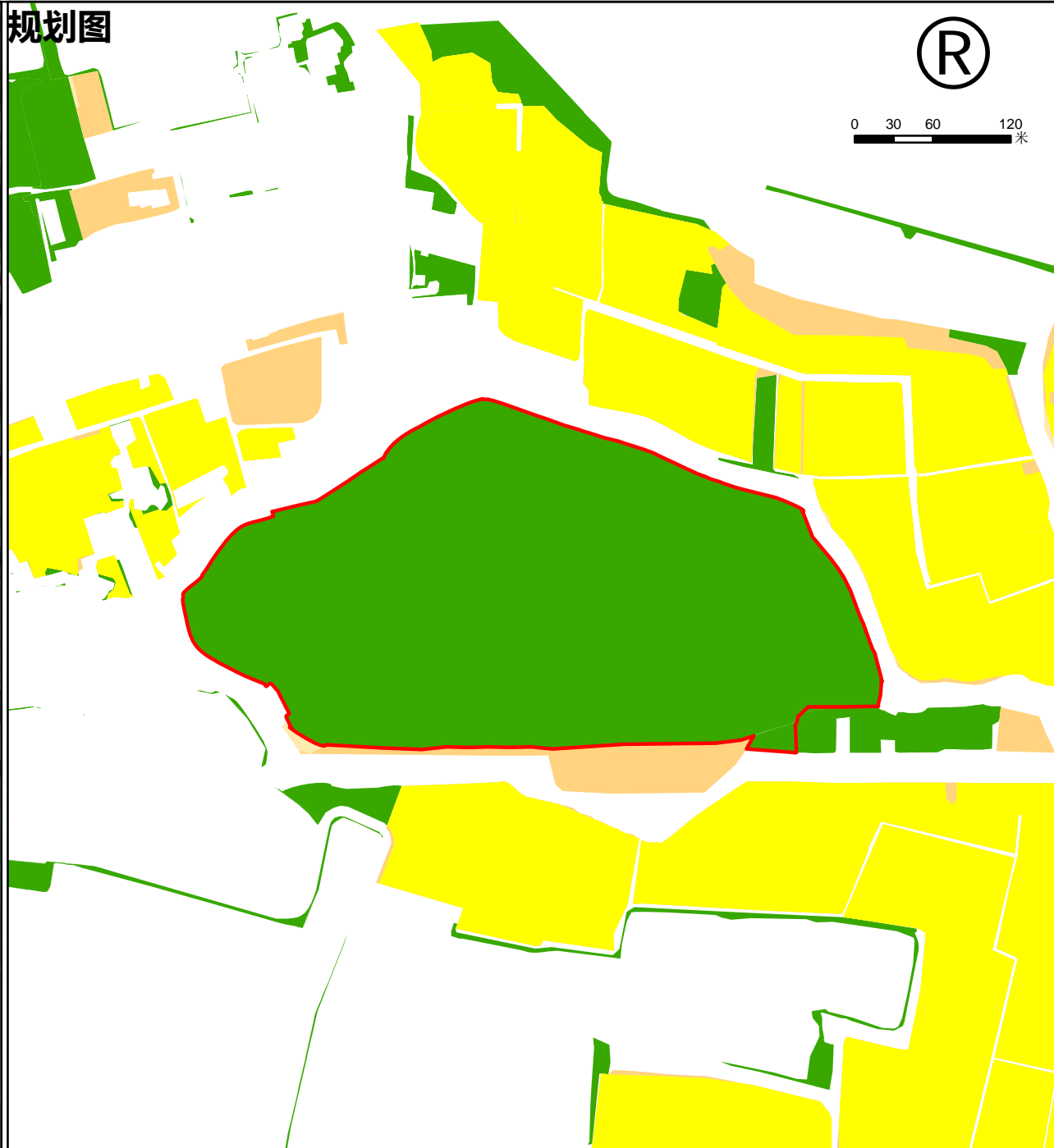
地块信息一览表					
地块编号	用地面积 (公顷)	所在区位	可消纳土方量 (万吨)	备注	
JS-SL-01	4	金山区朱泾镇	5.3	较周边高出1米，水面占比50%	
地块现状地类一览表					
用地总面积 (公顷)	其中				
	耕地	其他农用地	建设用地	河流水面	其他未利用地
4	0	3.4	0	0	0.6
123					

近期紧急土方消纳空间图则（生态造林空间）



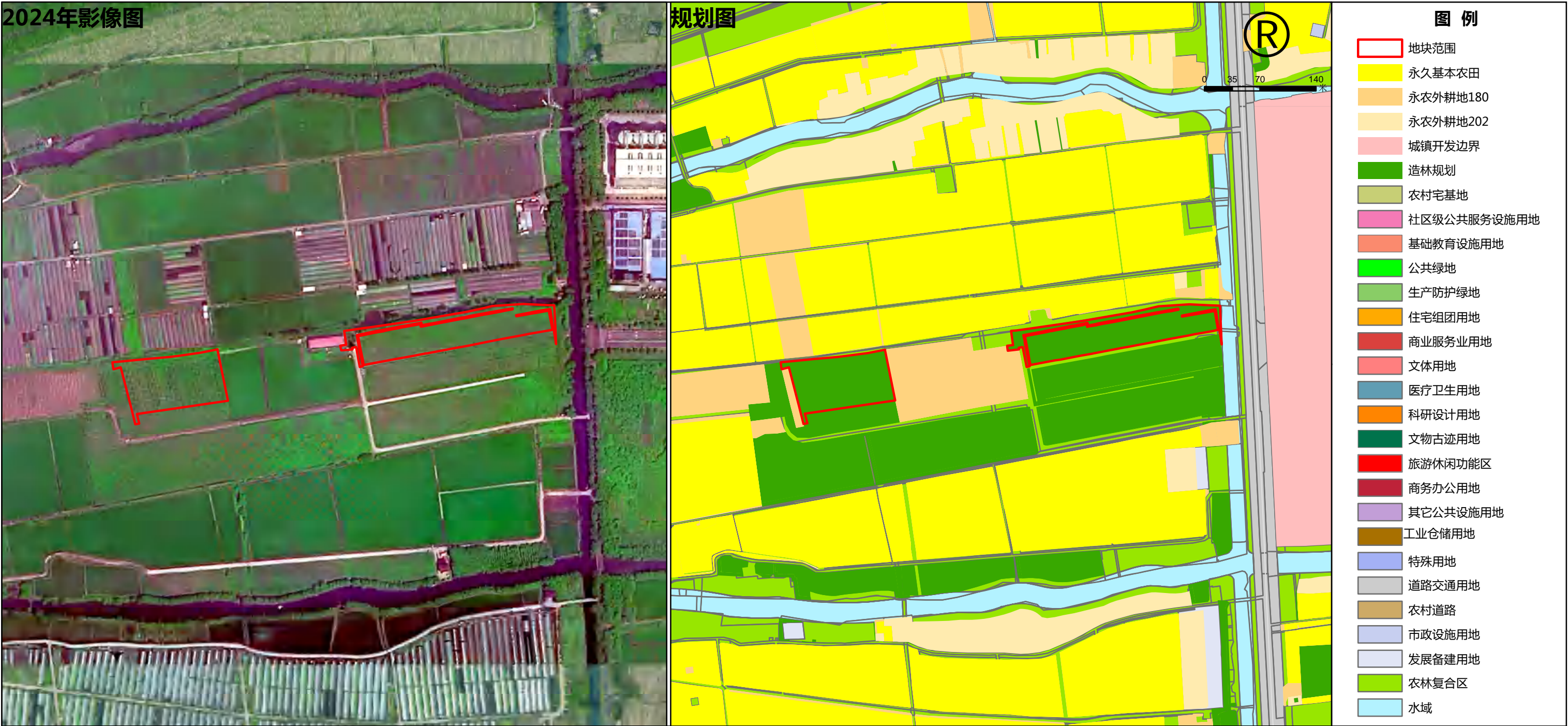
地块信息一览表					
地块编号	用地面积 (公顷)	所在区位	可消纳土方量 (万吨)	备注	
SJ-SL-01	5.3	松江区永丰街道	18.7		
地块现状地类一览表					
用地总面积 (公顷)	其中				
	耕地	其他农用地	建设用地	河流水面	其他未利用地
5.3	0.1	3.5	0	0	1.8
124					

近期紧急土方消纳空间图则（生态造林空间）



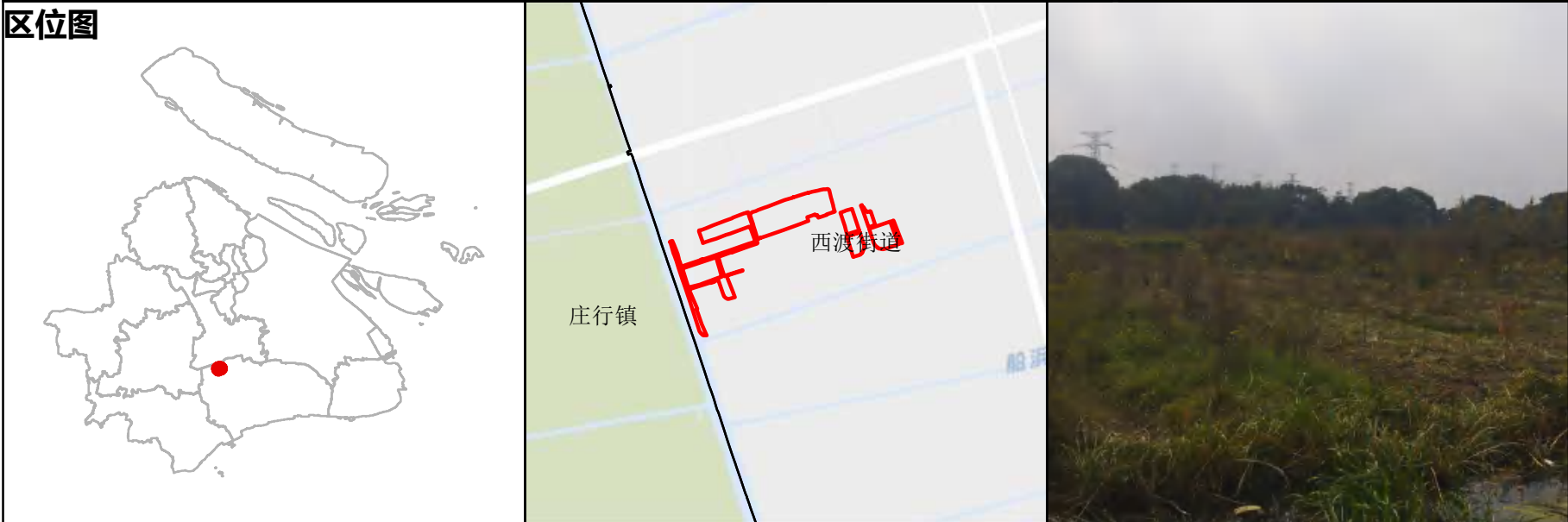
地块信息一览表					
地块编号	用地面积 (公顷)	所在区位	可消纳土方量 (万吨)	备注	
QP-SL-01	10.2	青浦区金泽镇	40.7		
地块现状地类一览表					
用地总面积 (公顷)	其中				
	耕地	其他农用地	建设用地	河流水面	其他未利用地
10.2	0	10.2	0	0	0
125					

近期紧急土方消纳空间图则（生态造林空间）



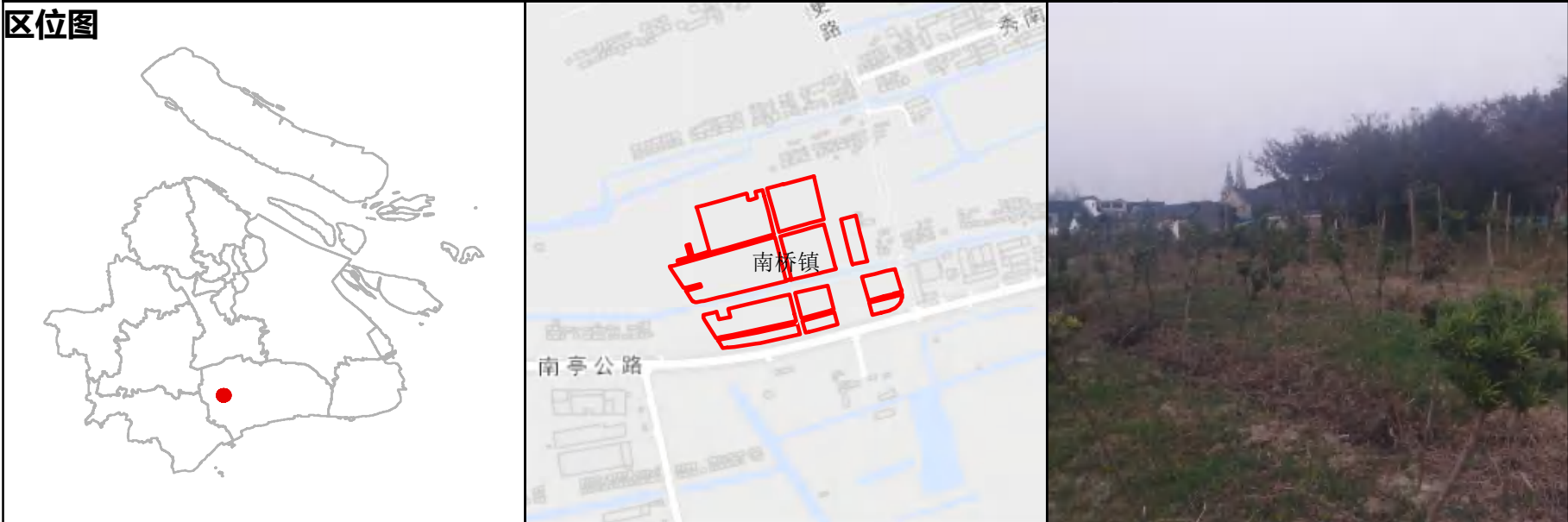
地块信息一览表					
地块编号	用地面积 (公顷)	所在区位	可消纳土方量 (万吨)	备注	
QP-SL-02	1.8	青浦区香花桥街道	4.7		
地块现状地类一览表					
用地总面积 (公顷)	其中				
	耕地	其他农用地	建设用地	河流水面	其他未利用地
1.8	0	1	0	0	0.8
126					

近期紧急土方消纳空间图则（生态造林空间）



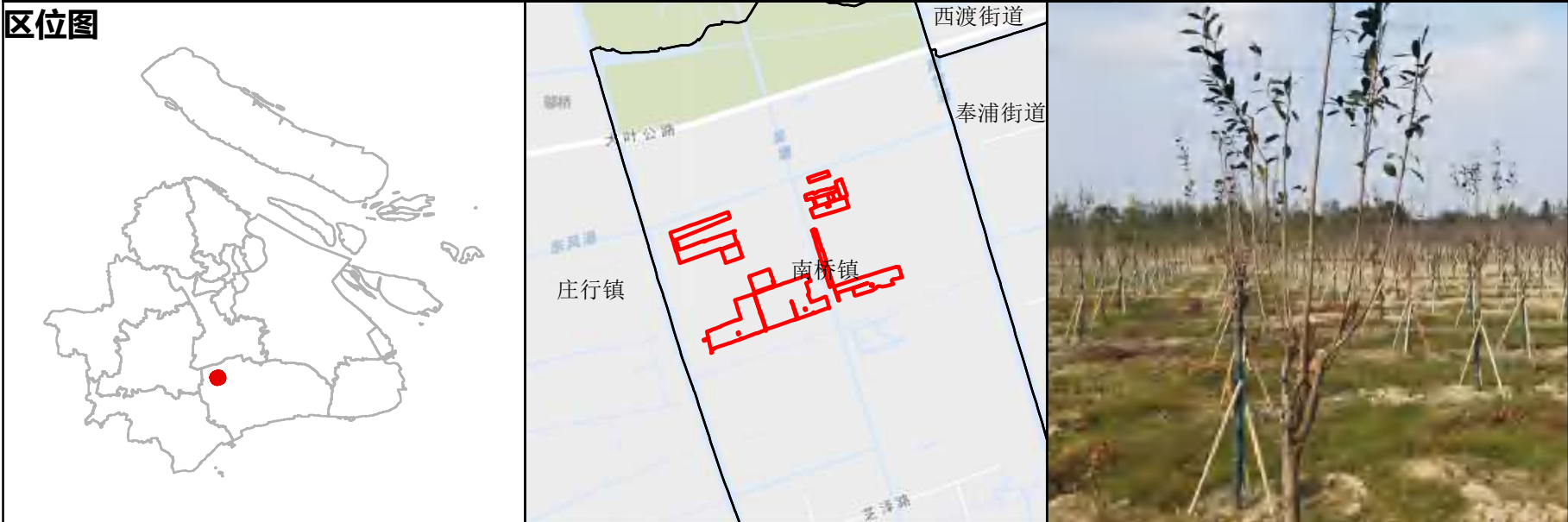
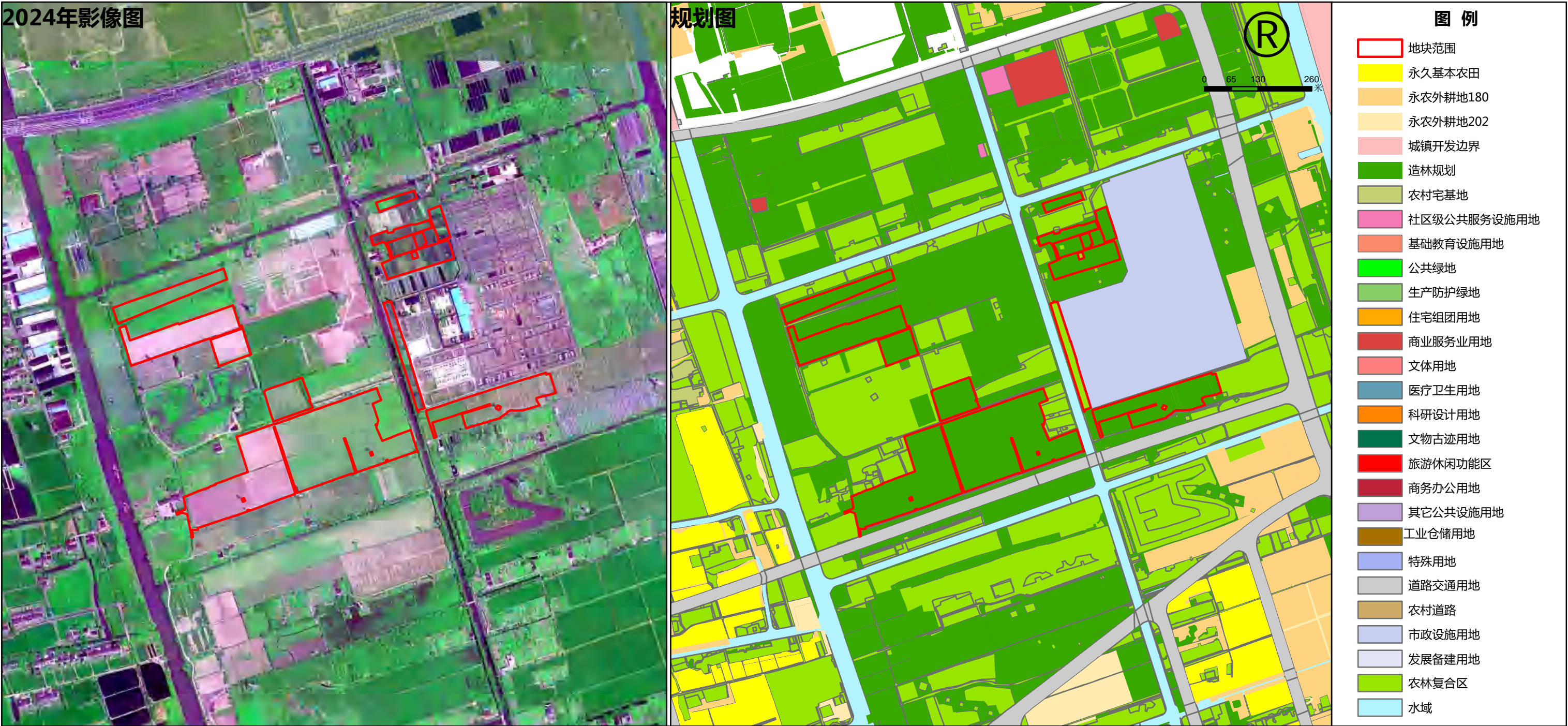
地块信息一览表					
地块编号	用地面积 (公顷)	所在区位	可消纳土方量 (万吨)	备注	
FX-SL-01	4.9	奉贤区西渡街道	10.9		
地块现状地类一览表					
用地总面积 (公顷)	其中				
	耕地	其他农用地	建设用地	河流水面	其他未利用地
	0	4.6	0	0	0.3
127					

近期紧急土方消纳空间图则（生态造林空间）



地块信息一览表					
地块编号	用地面积 (公顷)	所在区位	可消纳土方量 (万吨)	备注	
FX-SL-02	4.5	奉贤区南桥镇	15.8		
地块现状地类一览表					
用地总面积 (公顷)	其中				
	耕地	其他农用地	建设用地	河流水面	其他未利用地
4.5	0	4.4	0	0	0.1
128					

近期紧急土方消纳空间图则（生态造林空间）



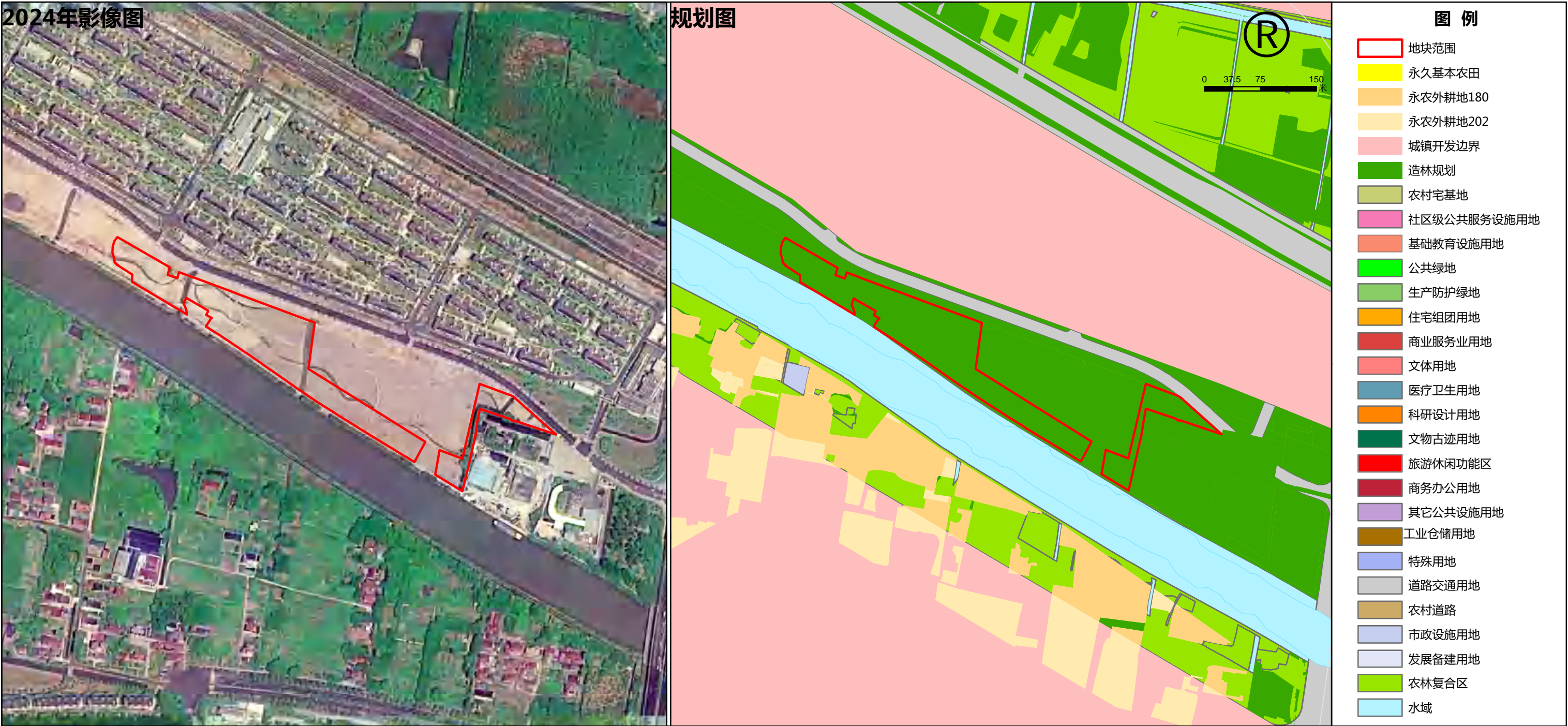
地块信息一览表					
地块编号	用地面积 (公顷)	所在区位	可消纳土方量 (万吨)	备注	
FX-SL-03	15.6	奉贤区南桥镇	44.4		
地块现状地类一览表					
用地总面积 (公顷)	其中				
	耕地	其他农用地	建设用地	河流水面	其他未利用地
15.6	0	4.3	0	0	11.3
129					

近期紧急土方消纳空间图则（生态造林空间）



地块信息一览表					
地块编号	用地面积 (公顷)	所在区位	可消纳土方量 (万吨)	备注	
FX-SL-04	0.4	奉贤区南桥镇	1		
地块现状地类一览表					
用地总面积 (公顷)	其中				
	耕地	其他农用地	建设用地	河流水面	其他未利用地
0.4	0.4	0	0	0	0
130					

近期紧急土方消纳空间图则（生态造林空间）



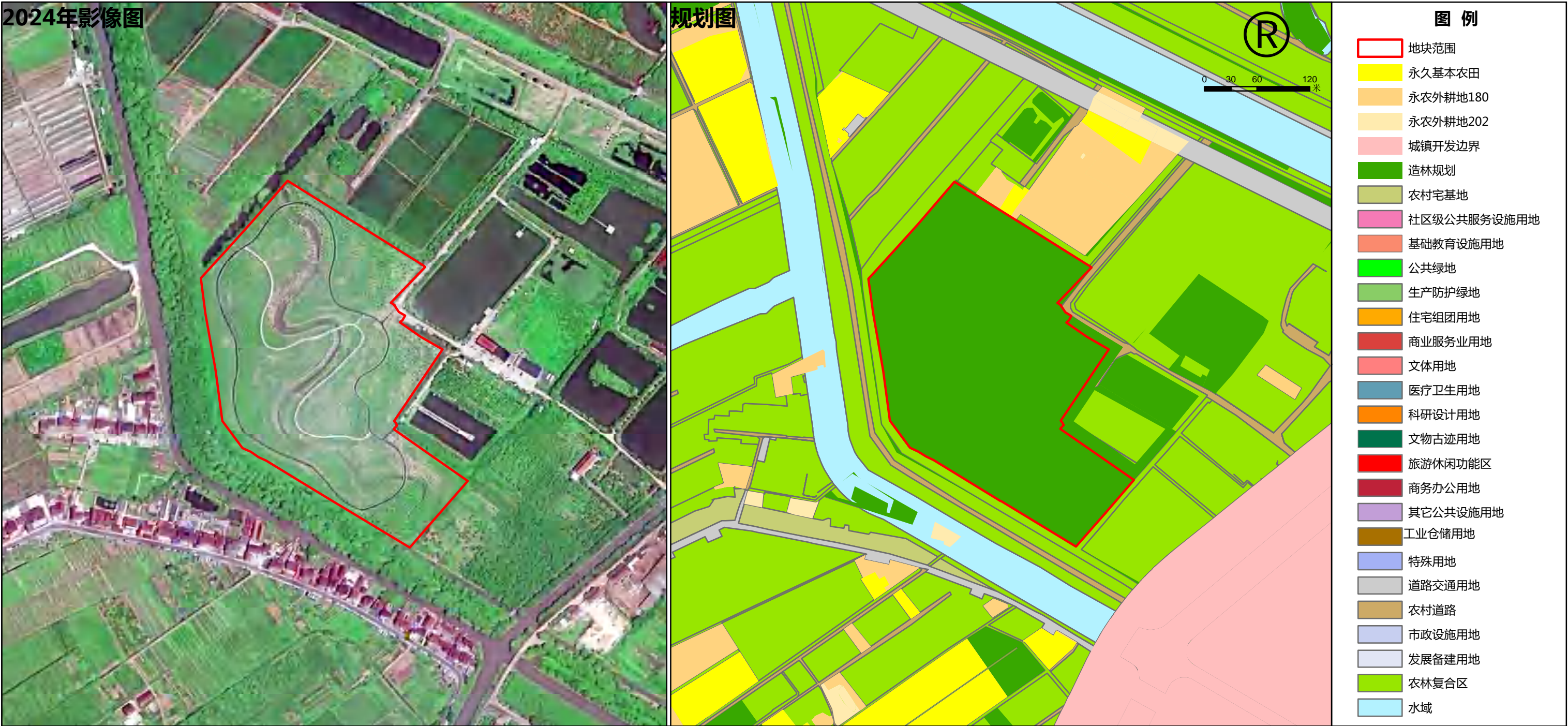
地块信息一览表					
地块编号	用地面积 (公顷)	所在区位	可消纳土方量 (万吨)	备注	
CM-SL-01	2.6	崇明区港西镇	6.8		
地块现状地类一览表					
用地总面积 (公顷)	其中				
	耕地	其他农用地	建设用地	河流水面	其他未利用地
	2.6	0	0	2.6	0
131					

近期紧急土方消纳空间图则（生态造林空间）



地块信息一览表					
地块编号	用地面积 (公顷)	所在区位	可消纳土方量 (万吨)	备注	
CM-SL-02	5.7	崇明区长兴镇	23		
地块现状地类一览表					
用地总面积 (公顷)	其中				
	耕地	其他农用地	建设用地	河流水面	其他未利用地
5.7	0	0	0	0	5.7
132					

近期紧急土方消纳空间图则（生态造林空间）



地块信息一览表					
地块编号	用地面积 (公顷)	所在区位	可消纳土方量 (万吨)	备注	
CM-SL-03	7.2	崇明区长兴镇	18.2	较周边高出1.5米	
地块现状地类一览表					
用地总面积 (公顷)	其中				
	耕地	其他农用地	建设用地	河流水面	其他未利用地
	7.2	0	0	0	7.2
133					

